



جامعة القدس
عمادة الدراسات العليا

الوقف في ناحية القدس الشريف حسب دفتر تحرير TT.602
(1534م / 941هـ)

إعداد
نجيب محمود إبراهيم فرعون

رسالة ماجستير

القدس / فلسطين

1436هـ / 2015م

الوقف في ناحية القدس الشريف حسب دفتر تحرير TT.602
(941هـ / 1534م)

إعداد
نجيب محمود إبراهيم فرعون

بكالوريوس صحافة وإعلام من جامعة اليرموك (المملكة الأردنية الهاشمية)

المشرف: أ.د. مشهور الحبازي

قُدِّمت هذه الرسالة استكمالاً لمتطلبات درجة الماجستير في تخصص دراسات
إسلامية معاصرة

1436هـ / 2015م

الإهداء

إلى روح الشهداء

إلى روح والدي

إلى زوجتي وأبنائي

إلى وزارة الأوقاف والشؤون الدينية التي أعتز بانتمائي إليها

إلى مؤسسة إحياء التراث التي أقدر جهودها عالياً

إلى شعبنا الصامد المجاهد المرابط

أهدي هذا الجهد المتواضع

الإقرار: أقرُّ أنا مقدم الرسالة أنها قُدمت لجامعة القدس لنيل درجة الماجستير، وأنها نتيجة أبحاثي، وأن هذه الرسالة أو أي جزء منها لم يُقَمَّ لنيل درجة عُليا لأي جامعة أو معهد.

الاسم: نجيب محمود إبراهيم فرعون

التوقيع:

التاريخ: 2015/6/13

شكر وتقدير

أتقدم بالشكر لعمادة الدراسات العليا والبحث العلمي في جامعة القدس، وأخص بالشكر المبادرين

والقائمين على تخصص الدراسات الإسلامية المعاصرة

وأخص بالشكر الأستاذ الدكتور المشرف مشهور الحبازي على ما قدمه من نصح وإرشاد وتوجيه

وإهتمام طيلة فترة البحث

وإلى سماحة الشيخ يوسف إدعيس الشيخ وزير الأوقاف والشؤون الدينية حفظه الله

وإلى مؤسستنا الرائدة في مجال تراثنا الوطني - مؤسسة إحياء التراث والبحوث الإسلامية خاصة

الزملاء:

محمد الصفدي عميد المؤسسة ومدير دائرة الوثائق العثمانية، ونائبه مدير دائرة الدراسات

والأبحاث محمود الأشقر، والأنسة بسمة العباسي رئيس قسم الوثائق التركية.

وإلى كل من وقف إلى جانبي حتى إتمام هذه الدراسة

المخلص

تأتي هذه الدراسة بعنوان: " الوقف في ناحية القدس الشريف حسب دفتر تحرير TT.602(941هـ/ 1534م)" دراسة وتحقيق". وتكمن أهمية الرسالة في عدم دراسة الدفتر أو جزء منه، أو تحقيقه، مما سيساعد على الكشف عن جزء من أوقاف القدس في النصف الأول من القرن العاشر الهجري، ودورها في تنشيط الحياة الثقافية والاجتماعية في القدس ، وبخاصة في هذا الظرف السياسي والاقتصادي الصعب الذي يعيشه الشعب الفلسطيني تحت الاحتلال الصهيوني.

وقد اعتمد المنهج التكاملي، الذي يفيد من المنهج التاريخي في تحقيق النص، والمنهج الوصفي والتحليلي والإحصائي في الدراسة.

وتتألف هذه الرسالة من قسمين، هما: الدراسة، وقد ضمت التعريف بالدفتر وأهميته، ودراسة الوقف في ناحية القدس بحسب العصور التي تمت فيها، وهي: العصر الأيوبي، والعصر المملوكي، والعصر العثماني. أما القسم الثاني، فهو التحقيق. ويشمل التعقيب بالدفتر المخطوط، ووصفه، وتحقيق النص المتعلق بالدراسة.

و خلصت الدراسة إلى عدة نتائج، منها:

1. أن المسلمين اهتموا بالقدس منذ فجر الإسلام. وقد ازداد الاهتمام بها عقب تحرير السلطان صلاح الدين الأيوبي لها من الفرنجة الصليبيين. ومن أشكال هذا الاهتمام، الوقف على ما تزخر به من مؤسسات دينية وعلمية واجتماعية، وعلى العاملين في تلك المؤسسات.
2. بدأ الوقف في القدس في العصر الأيوبي. واستمر خلال العصرين المملوكي والعثماني. لكن أكثر الأوقاف التي وقعت في ناحية القدس الشريف، كانت في العصر المملوكي.
3. كان الواقفون من السلاطين والأمراء والقضاة والمفتين وكبار رجال الدولة وعامة المسلمين. ولم تتوان النساء عن الوقف على بعض المؤسسات المقدسية.
4. لم تقتصر الأوقاف في ناحية القدس الشريف على الناحية وحدها، بل امتدت إلى نواح أخرى من أرجاء الدولة العثمانية. كما تنوعت العقارات الموقوفة، والجهات التي أفادت منها في ناحية القدس؛ لا سيما أنها غالباً ما استغلت خلال العصور الأيوبية والمملوكية والعثمانية، مما ساعد على توفير الأموال اللازمة للإنفاق على الجهات المستفيدة منها.

Abstract

Prepared by: Najeeb Mahmoud Faroun

Supervised by: Prof. Mashiour Al-Habazi

This study is entitled “Endowment in township of noble Jerusalem by Tabbu Defteri (T.D. 602) 941 A.H/ 1534: Study and Critical”. The importance of the thesis in

الفصل الأول

1. المقدمة

نتناول هذه الرسالة "أوقاف القدس في القرن العاشر الهجري، السادس عشر الميلاديّ من خلال دفتر تحرير رقم (602) : دراسة وتحقيق" - نتناول دراسة بعض أوقاف القدس من خلال دفتر تحرير طابو في بداية الحكم العثماني لفلسطين وتحديداً في النصف الأول من القرن العاشر الهجري.

وتم اختيار هذا الموضوع لأسباب عديدة، أهمها: أن هذا الدفتر - فيما أعلم - لم يسبق أن درسه أو حَقَّقه أحد من الدارسين ، وأن دراسة هذا الدفتر ستكشف جزءاً من أوقاف القدس في النصف الأول من القرن العاشر الهجري، ودورها في تنشيط الحياة الثقافية والاجتماعية في القدس، كما ستبيّن الدراسة بعض متعلّقات هذا الدفتر الوقفي وبخاصة الموقوفات وحاصلاتها.

وتتبع أهمية الرسالة من أنها ستضيف دراسة جديدة إلى المكتبة العربية الإسلامية، كما أنها ستساهم في إلقاء الضوء على أهمية الوقف في المجتمع الإسلامي وتطوره بعامه، وأهميته في توفير مصدر إنفاق على جوانب علمية واجتماعية في المجتمع الإسلامي الفلسطيني ، وبخاصة في هذا الظرف السياسي والاقتصادي الصعب الذي يعيشه الشعب الفلسطيني تحت الاحتلال الصهيوني.

أما المنهج الذي استخدمته في هذه الدراسة فهو المنهج التكامليّ، بحيث استخدمت المنهج التاريخي في تحقيق النص، والمنهج الوصفي والتحليلي والإحصائي في الدراسة.

وقد جاءت هذه الرسالة في قسمين ، هما: الأول ، الدراسة، وقد ضمت التعريف بالدفتر وأهميته، والثاني، دراسة الوقف في ناحية القدس بحسب هذا ال دفتر. والقسم الثاني، هو: التحقيق، حيث عرّفت بالدفتر المخطوط، ووصفته، ووضعت صوراً لأوله وآخره، ثم وضعت النص المحقق لهم ويلى ذلك الخاتمة، التي تشمل أهم نتائج الدراسة. ثم وضعت فهرس المصادر والمراجع التي استخدمت في الدراسة.

ولأن هذا الدفتر لا يُبيّن نوع الوقف سواء أكان خيرياً أم ذرياً، قسمت دراسة الوقف في ناحية القدس بحسب العصور أو الفترات التاريخية التي تمت فيها تلك الأوقاف. وتتألف هذه

الدراسة من الأوقاف في العصر الأيوبي، والأوقاف في العصر المملوكي، والأوقاف في العصر العثماني، والأوقاف التي لم يُحدّد لها تاريخ معين. وتمت دراسة الأوقاف في كل عصر من العصور من حيث: الواقفين، والموقوفات، والجهات التي أفادت منها.

وقد اعتمدت على عدد من المصادر والمراجع المهمة في هذه الدراسة، والتي شكلت أساس الدراسة وعمودها الفقريّ، خاصة دفاتر مفصل القدس الشريف، أو سجلات أراضي لواء القدس التي نشرها محمد عدنان البخيت، ونوفان السوارية، ومحمد عيسى صالحية. فقد ساعدت كثيراً في ضبط النص العثماني، وفي التعريف بالواقفين وأوقافهم والجهات التي أفادت من الأوقاف، وفي منهج الدراسة، وتحليلها.

أما المراجع، فمن أهمها: كتاب "موسوعة بلادنا فلسطين" لهصطفى مراد الدباغ، الذي أفاد في تحديد القرى والخرب التي وقعت فيها الكثير من الأوقاف التي تمت دراستها. وكتاب "ناحية القدس في القرن العاشر الهجري/ السادس عشر الميلادي"، لـ محمد أحمد سليم اليعقوب، الذي انفرد في التعريف ببعض المعالم التاريخية في القدس.

القسم الأول: الدراسة

أولاً: الوقف في العصر الأيوبي

1. الواقفون
2. الجهات المستفيدة من الوقف
3. الموقوفات

ثانياً: الوقف في العصر المملوكي

1. الواقفون
2. الجهات المستفيدة من الوقف
3. الموقوفات

ثالثاً: الوقف في العصر العثماني

1. الواقفون
2. الجهات المستفيدة من الوقف
3. الموقوفات

رابعاً: أوقاف أخرى

1. الواقفون
2. الجهات المستفيدة من الوقف
3. الموقوفات

القسم الثاني :

النص المحقق

الدراسة:

حسب هذا الدفتر ، يبلغ عدد الوقفيات في ناحية القدس الشريف مائة وخمس عشرة وقفية، جلها مؤرخة بتاريخ سنة وقفها، أو بتاريخ محضر¹ أو تسجيل إثبات² الوقف. ويساعد ذلك على فرزها وفق العصور التاريخية التي تعاقبت على القدس.

ويرد في هذا الدفتر تسع عشرة وقفية تمت في العصر الأيوبي³، وخمس وسبعون وقفية تمت في العصر المملوكي⁴، وعشر وقفيات تمت في العصر العثماني⁵، وإحدى عشرة وقفية غير محددة التاريخ⁶.

أولاً: الوقف في العصر الأيوبي

1. الواقفون

¹ انظر مثلاً دفتر 602، الوقفيات ذوات الأرقام [11، 18، 165، 192، 196، 207، 239]، ص 427، 428، 448، 453-456، 459.

² انظر مثلاً دفتر 602، الوقفيات ذوات الأرقام [24، 177، 188، 196، 198، 200، 204]، ص 429، 450، 452، 454، 455.

³ هي الوقفيات التي تحمل الأرقام (1، 11، 17، 29، 163، 166، 167، 170، 176، 178، 180، 188، 192، 198، 200، 203، 204).

⁴ هي الوقفيات التي لم ترد أرقامها في الهامش السابق والهامشين التاليين ، وهي: (3-10، 12-16، 18-25، 27، 28، 31، 32، 35، 46، 106، 123، 145، 158، 168، 169، 171-175، 177-179، 183-185، 190، 191، 194، 201، 202، 205-213، 215-223، 225، 227، 229، 232، 235-243).

⁵ هي الوقفيات التي تحمل الأرقام (26، 105، 169، 182، 186، 209، 212، 214، 226، 232)

⁶ هي الوقفيات التي تحمل الأرقام (30، 158، 164، 193، 210، 224، 228، 231، 233، 234، 241).

يلاحظ على الأوقاف التي يوردها الدفتر من العصر الأيوبي، أن أغلبها منسوب لواقفها باستثناء خمسة منها. وكان السلطان الملك الناصر ، صلاح الدين يوسف بن أيوب أول هؤلاء الواقفين¹، ثم ولده السلطان الملك الأفضل نور الدين علي²، فالملك المعظم عيسى بن أيوب³، ثم الملك الأوحده بن أيوب⁴.

ومن الأمراء، الأمير فارس الدين أبو سعيد ميمون الناصري⁵، والأمير صارم الدين قيمانز النجمي⁶، والأمير سيف الدين عيسى بن الحسين بن قاسم الهكاري⁷، ومحمد بن أبي القاسم بن محمد الهكاري¹.

-
- ¹دفتر 602، الوقفيات رقم [163، 176، 188، 192]، ص448، 450، 452.
- ²دفتر 602، الوقفيات رقم [166]، ص450. ويعد الملكالأفضلنورالدينعلي أكبر أبناء صلاح الدين الأيوبي. ولد بمصر، وتولى حكم دمشق في حياة أبيه الذي عهد إليه بالسلطنة من بعده. لكن عمه العادل وأخاه العزيز عثمان خلعاها عنها. كان محباً للعلماء. توفي في سنة (622هـ / 1225م). أبو شامة، تراجم، ص 145؛ ابن خلكان، وفيات الأعيان، ج3، ص419.
- ³دفتر 602، الوقفيات رقم [167، 170، 180]، ص450، 451، 452. أما الملك المعظم عيسى بن أيوب، فهو: الملك المعظم شرف الدين عيسى بن محمد العادل أبي بكر محمد بن أيوب بن شادي. حكم في الفترة 576-624هـ / 1181-1227م، وامتدت دولته في الشام من حمص إلى العريش. أمر بهدم أسوار القدس سنة 616هـ / 1219م خشية استيلاء الفرنج عليها. أبو شامة، تراجم، ص 152؛ ابن خلكان، وفيات، ج 3، ص494-496؛ ابن تغري بردي، النجوم الزاهرة، ج6، ص267.
- ⁴دفتر 602، الوقفية رقم [178]، ص450. الملكالأوحدهبن أيوب، هو: الملك أيوب بن الملك العادل محمد (ت 609هـ /) ناب عن والده في ميافارقين. وبعد وفاته استولى على خلاط وأرمينية. أبو شامة، تراجم، ص81؛ ابن خلكان، وفيات الأعيان، ج4، ص121.
- ⁵دفتر 602، الوقفية رقم [198]، ص454. الأمير فارس الدين أبو سعيد ميمون الناصري ، هو: الأمير فارس الدين، أبي سعيد ، ميمون بن عبد الله القصري ، خازندار الملك الناصر صلاح الدين، ومن كبار أمرائه ومستشاريه المقربين، واقف المدرسة الميمونية . توفي في حلب سنة 610هـ / 1213م. الأصفهاني ، الفتح ، ص586؛ مجير الدين الحنبلي، الأئس، ج2، ص100؛ عبدالمهدي، المدارس، ج1، ص346.
- ⁶دفتر 602، الوقفية رقم [200]، ص454. صارم الدين قيمانز النجمي، هو: قيمانز بن عبدالله النجمي المتوفى في سنة 596هـ / 1200م، أحد الأمراء المقربين من صلاح الدين الأيوبي . رافقه في فتحالقدس. عين أميراً على الموصل شمال العراق وبنى فيها جامعاً ومدرسة. ابن شداد، سيرة، ص 319؛ مجير الدين الحنبلي، الأئس الجليل، ج2، ص355-356؛ ابن العماد، شذرات الذهب، ج5، ص28.
- ⁷دفتر 602، الوقفيات رقم [185، 203، 204]، ص455.سيف الدين عيسى بن الحسين بن أبي القاسم الهكاري: هو سيف الدين ، عيسى بن الحسين (الحسن) بن أبي القاسم الهكاري. أحد الهكاريين الذين رافقوا صلاح الدين الأيوبي في تحرير القدس من الفرنج ، ونزلوا المدينة بعد تحريرها. أنشأ مسجداً وتربة في قرية لفتا

2. الجهات المستفيدة من الوقف

لقد نسبت الوقفيات الأخرى إلى الجهة المستفيدة من الوقف أو التي وقفت عليها تلك الأوقاف، وهي: زاوية المغاربة²، والزاوية الختنية³، وتربة الشيخ أحمد أبيثور⁴، وتربة سيدي جراح⁵.

وكانت الخانقاه الصلاحية¹ من أول الخوانق التي أفادت من الوقف في القدس بعيد استرداد المسلمين لها من الفرنج الصليبيين عام 583هـ/1187م. ومن الترب التي أفادت من

حوالي سنة 656هـ/1259م. مجير الدين الحنبلي، الأنس الجليل، ج 2، ص 87، 149؛ الخالدي، أهل العلم، ص 122، 198؛ غوشة، الأوقاف الإسلامية، ج 1، ص 170.

¹دفتري 602، الوقفية رقم [184]، ص 452. محمد بن أبي القاسم بن محمد الهكاري، هو: الأمير بدر الدين، محمد بن أبي القاسم بن محمد بن أبي عبد الله الهكاري. شارك في تحرير صلاح الدين الأيوبي للقدس، وكان مقرباً منه ومستشاراً له. عرف بصلاحه ورجاحة رأيه وكثرة الصدقة والإحسان. وقف المدرسة البدرية بالقدس ووقف عليها أوقافاً، وبنى مسجداً عند ضريح منسوب ليونس عليه السلام بالخليل. توفي شهيداً في سنة 614هـ/1217م ودفن بمقبرة مأمون الله. أبو شامة، تراجم، ص 108؛ مجير، الأنس، ج 2، ص 47؛ العسلي، معاهد العلم، ص 201.

²دفتري 602، الوقفية رقم [1]، ص 424. وتقع زاوية المغاربة بأعلى حارة المغاربة من الغرب. أنشأها الشيخ عمر المجرى بن عبد الله المغربي المصمودي (ت 703هـ/1303م) ووقفها على الفقراء والمساكين من المغاربة الذين يزورون القدس ويقوموا بها. انظر: مجير الدين الحنبلي، الأنس الجليل، ج 2، ص 45-46؛ البيهقي، ناحية القدس، ج 2، ص 362. وهي آخر ما تبقى من الحارة اليوم. يسكنها عدة عائلات مغربية الأصول. لها أوقاف في القدس تشمل قرية عين كارم وإيواناً وساحة ومرتقفاً ومخزناً وقبواً بخط القنطرة بباب السلسلة بالقدس. انظر: سجلات محكمة القدس الشرعية، سجل رقم 229، ص 365؛ العسلي، معاهد، ص 347؛ المغربي، طائفة المغاربة، ص 139-143، 211-214.

³دفتري 602، الوقفية رقم [29]، ص 455. وتقع الزاوية الختنية جنوب المسجد الأقصى. أنشأها صلاح الدين الأيوبي بعد فتح القدس وتحريرها من الفرنج ووقفها على الشيخ جلال الدين محمد بن أحمد الشاشي. انظر: مجير الدين الحنبلي، الأنس الجليل، ج 2، ص 144؛ عبد المهدي، المدارس، ج 2، ص 426.

⁴دفتري 602، الوقفية رقم [11]، ص 427. أحمد أبو ثور، هو: شهاب الدين أبو العباس أحمد بن جمال الدين عبد الله بن محمد بن عبد الجبار القدسي المعروف بأبي ثور. أحد المغاربة الذين حضروا فتح القدس مع صلاح الدين الأيوبي الذي وقف قرية أبو ثور عليه. توفي سنة 595هـ/1198م. انظر: مجير الدين الحنبلي، الأنس الجليل، ج 2، ص 116؛ دفتري 1015، ص 279.

⁵دفتري 602، الوقفية رقم [17]، ص 428. تقع تربة سيدي جراح إلى الشمال من القدس، وهي تنسب إلى الأمير حسام الدين حسين بن شرف الدين عيسى الجراحي، أحد أمراء السلطان صلاح الدين الأيوبي، وطبيبه الخاص الذي أشاروا بوقف عليها أوقافاً، وتوفي في سنة 598هـ/1201م، ودفن فيها. انظر: مجير الدين الحنبلي، الأنس الجليل، ج 2، ص 48؛ الحسيني، الأبنية الأثرية في القدس الإسلامية، ص 14؛ العسلي، أجداننا، ص 104-106.

الوقف زمن الأيوبيين، تربة الملك الأوحى بن أيوب²، وتربة الأمير سيف الدين عيسى بن الحسينين قاسم الهكاري³ في قرية لفتا⁴. ويلاحظ انفراد هذا الوقف بتعدد الجهات المستفيدة منه؛ إضافة إلى التربة، أفاد منه مسجد. وقد نسبت التربة والمسجد إلى الواقف نفسه.

والواقع أن قائمة المؤسسات التي أفادت من الأوقاف في العصر الأيوبي تشمل أصنافاً أخرى. فمن المدارس، المدرستان: الصلاحية⁵ والمعظمية⁶؛ ومن البيمارستانات: البيمارستان الصلحي⁷.

¹ الخانقاه الصلاحية: الخانقاه: كلمة فارسية معناها في الأصل المائدة أو المكان الذي يأكل فيه الملك، ثم أطلقت على الدور المفخمة التي يقوم على إنشائها الملوك المتحمسون للدين لأغراض شتى، ومنها: إيواء الغزباء والقيام على معيشتهم وبتقويتهم؛ قبل أن تطلق على أماكن خلوة الصوفية بأنفسهم ولعبادة الله. انظر: عبد اللطيف، حمزة، الحركة الفكرية، ص 104. وتقع الخانقاه الصلاحية في محلة النصارى بقرية كنيسة القيامة. وقفها صلاح الدين الأيوبي على الصوفية أترفحها القدس سنة 583هـ / 1187م. وبعد ستة أعوام حبسها عليهم . ويتكون بناؤها من بيوت تسكنها المتصوفة، ومسجد لأداء الصلاة. الأصفهاني، الفتح، ص 145، 182؛ مجير الدين الحنبلي، الأنس الجليل، ج 2، ص 340، 47-341؛ العسلي، معاهد، ص 330-338؛ اليعقوب، ناحية، ج 2، ص 349-351.

² دفتر 602، الوقفية رقم [178]، ص 450. وتعتبر تربة الملك الأوحى بن أيوب عند باب حطة عليمينا الداخلة إلى الحرم من هذا الباب بناها لنفسها الملك الأوحى بن الدين يوسف بن الملك الناصر داود بن المعظم عيسى الأيوبي، سنة 697هـ / 1296-1297م. وهياؤها وتربة شيدت بقرية واق الحرم. العسلي، أجدادنا، ص 28؛ نجم، كنوز القدس، ص 96.

³ دفتر 602، الوقفيات رقم [203]، ص 455. ويسمى أهل قرية لفتا هذه التربة بتربة سيف الدين. زكريا صيام، القدس مدينتي.. لفتا قرينتي، عمان، 1995م، ص 155.

⁴ لفتا: قرية تقع إلى الغرب من القدس على بعد 5 كم. كانت أراضيها وفقاً على خان الظاهر بيبرس في القدس وعلى أولاد عيسى الهكاري. انظر: دفتر 427، ص 184؛ اليعقوب، ناحية القدس، ج 1، ص 31؛ لوباني، معجم، ص 243.

⁵ دفتر 602، الوقفيات رقم [176]، ص 450. وتقع المدرسة الصلاحية في خط باب الأسباط. حبسها السلطان صلاح الدين الأيوبي على الفقهاء الشافعية ببلد القدس سنة 588هـ / 1192م. وفي الأصل كانت كنيسة للنصارى تعرف بـ (صندحنة) كما يفيد النقش المثبت على مدخلها. الأصفهاني، الفتح القسي، ص 145؛ النعيمي، الدارس، ج 1، ص 331-333؛ van Berchem, Corpus Inscriptionum, Vol. 43B, p.p 91-92.

⁶ دفتر 602، الوقفيات رقم [170]، ص 451. وتقع المدرسة المعظمية مقابل باب شرف الأنبياء. أنشأها الواقف المذكور ووقفها على طلبة الفقه الحنبلي. مجير الدين الحنبلي، الأنس الجليل، ج 2، ص 42؛ العسلي، معاهد، ص 272-280؛ اليعقوب، ناحية القدس، ج 2، ص 321-323.

⁷ دفتر 602، وقفية رقم [192]، ص 453.

ويبين الدفتر الأفراد والجماعات الذين أفادوا من الوقف في العصر الأيوبي نتيجة دورهم في مواجهة الفرنج وتحرير القدس. ومن هؤلاء: الشيخان¹ ولي الدين أحمد بن الهكاري في سنة 584هـ/ 1188م² وأبو الحسن علي بن الهكاري³، وطاووسة بنت أبي القاسم في سنة 595هـ/ 1198م⁴، وطائفة المغاربة⁵ في سنة 666هـ/ 1267م⁶.

3. الموقوفات

يكشف هذا الدفتر عن الموقوفات التي وقفت في العصر الأيوبي، ونسبتها، أو حصة الوقف منها. وهي تشمل أموالاً متنوعة، وعلى رأسها: الأرض الزراعية التي أشير إليها كقرية أو مزرعة⁷، أو أرض⁸، أو بستان⁹، أو غراس¹⁰. وقد يتخذ فيها أو عليها صهريجاً، أو محلة¹¹، أو أو سوقية، أو خاناً، أو حوانيت، أو مخازن، أو معصرة، أو قبان زيت¹²، أو دكاكين، أو طاحون، أو

¹ دفتر 602، الوقفية رقم [163]، ص 448.

² الشيخ ولي الدين أحمد بن الهكاري: هو الشيخ ولي الدين، أبي العباس، أحمد بن أبي بكر بن عبدالله بن داود الهكاري. أحد المتصوفة الذين قدموا القدس، وتوفوا بها، ودفن بالقرب من قرية بقيق الضان القريبة من العيساوية. وضريحه معروف ومشهور باسم الشيخ عنبر. محمد العلمي، المستقصى في فضائل الأقصى، ص 78. وقد زاره محمد غوشة ورفع النقش المثبت على شاهده. غوشة، الأوقاف الإسلامية، ج1، ص 53.

³ الشيخ أبو الحسن علي بن الهكاري: هو الشيخ الإمام الزاهد أبي الحسن علي بن أحمد بن أبي بكر بن عبدالله الهكاري. أحد المقربين من صلاح الدين الأيوبي الذين وقف عليهم قرية دير حازم. مجير الدين الحنبلي، الأئس الجليل، ج2، ص 116؛ العسلي، معاهد العلم، ص 205-206.

⁴ طاووسة بنت أبي القاسم: هي طاووسة بنت أبي القاسم الهكاري زوج الملك المعظم عيسى. دفتر 427، ص 247.

⁵ طائفة المغاربة: أطلقت على من قدم إلى القدس من بلاد المغرب العربي وأقام فيها بغرض الجهاد والرباط والمجاورة والعمل منذ منتصف القرن الثالث الهجري/ الثامن الميلادي. المغربي، طائفة المغاربة، ص 71-91.

⁶ دفتر 602، الوقفية رقم [166].

⁷ دفتر 602، الوقفية رقم [11]، ص 427. المزرعة، هي: أراضي القرى الخربة التي لا سكان فيها، أو الأراضي التي لا تنتج قرية ما؛ بينما يزرعها فلاحو قرى مجاورة لها. انظر: إينالجبك، التاريخ الاقتصادي، ج1، ص 810.

⁸ دفتر 602، الوقفية رقم [29]، ص 455.

⁹ دفتر 602، الوقفية رقم [176]، ص 449.

¹⁰ دفتر 602، الوقفية رقم [166]، ص.

¹¹ دفتر 602، الوقفية رقم [203]، ص 453.

¹² دفتر 602، الوقفية رقم [176]، ص 449. وعبان الزيت، ميزان لوزن الزيت كان يُتخذ في سوق الزيت لوزنه واستيفاء الرسم المفروض عليه لصالح الدولة. اليعقوب، ناحية القدس، ج1، ص 140.

أحكار،¹ أو بيتاً للسكن²، أو لبيع الكتب، أو سجنًا³، أو فرنًا، أو دارًا، أو قيوماً⁴، أو حماماً، أو أو طبقة⁵، أو قاعة⁶.

أمانسبة الوقفاً وحصتها فتظهر، من: استخدام مصطلحات، مثل:

"تماماً"، الذي يفيد وقف جميع العقار، ومصطلح قيراط الذي يشار إليها باختصاراً بحرف " ط". وهو مقياس مساحة استخدمت تقسيماً الكلا إلى 24 جزءاً. والأصل في القيراط أنها مقياس مصري ساوي 175.035 م² أو 24/1 فدان⁷. كما أشير إليها بذكر عدد الأبواب الموقوفة، ولا سيما في الدكاكين والحوانيت، كما في وقف خمسة أبواب من دكاكين على زاوية المغاربة⁸ مثلاً، أو بذكر عدد العقار الموقوف كما في ثلاث قطع أراضٍ⁹، أو ثلاثة عشر بيتاً¹⁰.

ومن القرى التي وقفت جميعها في العصر الأيوبي: قرية دير أبو ثور¹¹، وطور زيتا وأبو ديس¹² وبتير¹ ودير عمار² وقرية بيت دجن³ وبيت ارزه⁴ والخرب⁵ ولفتا⁶، وعين سلوان⁷. ومن

¹ دفتر 602، الوقفية رقم [1]، ص 426.

² دفتر 602، الوقفية رقم [29]، ص 455.

³ دفتر 602، الوقفية رقم [203]، ص 453.

⁴ القبو: وحدة معمارية ضمن بعض الدور استخدمت لحزن الحبوب، وإيواء الطيور الداجنة والحيوانات. غالب، موسوعة العمارة، ص 57.

⁵ دفتر 602، الوقفية رقم [188]، ص 452. والطبقة: وحدة عمرانية سكنية مجاورة لمثيلاتها، ومشابهة لها. أمين، المصطلحات، ص 78.

⁶ دفتر 602، الوقفية رقم [176]، ص 449. والقاعة: وحدة معمارية داخل الدار. كانت تستخدم للاستقبال. أمين، المصطلحات، ص 74.

⁷ رافق، بحوث، ص 80؛ هنتس، المكابيل، ص 98.

⁸ دفتر 602، الوقفية رقم [1]، ص 426.

⁹ دفتر 602، الوقفية رقم [188]، ص 452.

¹⁰ دفتر 602، الوقفية رقم [203]، ص 453.

¹¹ دفتر 602، الوقفية رقم [11]، ص 427. وتقع قرية دير أبو ثور قرب باب الخليل، وإلى جانب منطقة البقعة إلى الشمال من مدينة القدس. كان بها دير نسبت إليه، ثم نسبت إلى الشيخ أبي ثور والذي وقفها عليه أبو الفتح عثمان بن صلاح الدين الأيوبي. انظر: مجير الدين الحنبلي، الأنس الجليل، ج 2، ص 60.

¹² دفتر 602، الوقفية رقم [163]، ص 448. وطور زيتا وأبو ديس، قريتان متجاورتان قريبتان من مدينة القدس، ويشرف القرية الأولى عليها من جهة الشرق. أما القرية الثانية، فتبعد عنها نحو 4 كم مع انحراف قليل نحو الجنوب. الدباغ، بلادنا، ج 8، ق 2، ص 15-18، 147؛ اليعقوب، ناحية القدس، ج 1، ص 12. تبعد 4 كم جنوب شرق القدس. الدباغ، بلادنا، ج 8، ق 2، ص 147؛ لوباني، معجم، ص 2.

سلوان⁷. ومن القرى التي وقف جزء منها ، فهي:ثمانية قراريط في قرية نعليا⁸ وثلاثة وعشرون قيراطاً في قريتي بيت عتاب السفلى والفقوا⁹.

ومن المزارع التي وقفت جميعها في العصر الأيوبي : مزرعتان على تربة الشيخ أحمد أبي ثور¹⁰ ، ومزرعة دير سلام¹¹ وعلاز السفلى¹. وهناك مزرعة لم تحدد نسبة الوقف فيها، وقفت وقفت على المدرسة الصلاحية بالقدس². كما تم وقف اثني عشر قيراطاً في مزرعة أرسوف³.

¹دفتري 602، الوقفية رقم [170]، ص 449. وتقع قرية بتير إلى الجنوب الغربي من القدس على بعد 15 كم. الدباغ، بلادنا، ج 8، ق 2، ص 182-183؛ اليعقوب، ناحية القدس، ج 1، ص 15.

²دفتري 602، الوقفية رقم [180]، ص 450. وتقع قرية دير عمار إلى الشمال الغربي من القدس وتبعد عنها مسافة (17) كم. اليعقوب، ناحية القدس، ج 1، ص 24؛ لوباني، معجم، ص 110.

³دفتري 602، الوقفية رقم [198]، ص 453. وتقع قرية بيت دجن على بعد 9 كم جنوب شرق مدينة يافا في منتصف الطريق بينها وبين الرملة. وبحسب هذا الدفتري، كانت تتبع الرملة أحياناً وإلى غزة أحياناً أخرى. انظر: دفتري 602، الوقفية رقم [157، 198]، ص 445، 454. الدباغ، بلادنا، ج 4، ق 2، ص 317-318؛ نعمة الله، الرملة، ص 156، 200.

⁴دفتري 602، الوقفية رقم [184]، ص 452. وتقع قرية بيت أرزه جنوب مدينة بيت لحم. اليعقوب، ناحية القدس، ج 1، ص 16.

⁵دفتري 602، الوقفية رقم [200]، ص 455. وكانت قرية الخرب إحدى قرى ناحية القدس الشريف الواقعة شرق المدينة. الوقائع الفلسطينية، ص 1510؛ اليعقوب، ناحية القدس، ج 1، ص 22.

⁶دفتري 602، الوقفية رقم [203]، ص 455.

⁷عين سلوان: تقع جنوب شرق القدس بجوار سور المدينة. اليعقوب، ناحية، ج 1، ص 29.

⁸دفتري 602، الوقفية رقم [176]، ص 449. وقرية نعليا، قرية ساحلية على بعد 3 كم من مدينة عسقلان في لواء غزة. طمرتها الرمال قبل نحو قرن ونصف، فرحل سكانها إلى منطقة قريبة ، وأقاموا قريتهم فيها . وقد دمرتها العصابات الصهيونية في عام 1948. الدباغ، بلادنا، ج 1، ق 2، ص 256-257.

⁹دفتري 602، الوقفية رقم [17]، ص 428. وبيت عتاب السفلى والفقوا ، قريتان متجاورتان تقعان إلى الجنوب الغربي من القدس على تلة مرتفع مشرف على قرى العرقوب مما ساعد في سيطرتها على قرى قضاء العرقوب في القرن التاسع عشر بزعامة عائلة اللحام. اليعقوب، ناحية القدس، ج 2، ص 18؛ الدباغ، بلادنا، ج 2، ق 1، ص 186؛ الخالدي، كيلاننسي ، ص 596-597.

¹⁰دفتري 602، الوقفية رقم [11]، ص 427. أحمد أبي ثور، هو: شهاب الدين أبو العباس أحمد بن جمال الدين عبدالله بن محمد بن عبد الجبار القدسي المعروف بأبي ثور. أحد المغاربة الذين حضروا فتح القدس مع صلاح الدين الأيوبي الذي وقف قرية أبو ثور عليه. توفي سنة 595هـ / 1198م. انظر: مجير الدين الحنبلي، الأنس الجليل، ج 2، ص 116؛ دفتري 1015، ص 279.

¹¹دير سلام: تعرف أيضاً باسم دير السدلي. وتقع شمال شرق القدس. خمار، الموسوعة، ص 150.

أما الأراضي، فقد وردت في هذا الدفتر تحت تعبير أرض أو قطعة أرض. قد وقف في العصر الأيوبي منها قطعان كاملتان؛ إحداهما على تربة سيدي جراح⁴، والأخرى على المدرسة الصلاحية⁵. ووقف أيضاً ثمان قطع⁶، وأحكار أرض⁷ لم يحدد عددها أو مساحتها. وقد حدد من تلك الأراضي: أرض مزرعة حبرون⁸، وأرض الخارجة في لفتا⁹. كما ورد في وقف صلاح الدين الأيوبي ثلاثة بساتين¹⁰، وعراس¹¹ لم يحدد عددها، ووقف صهريج¹².

ويرد في الدفتر ذكر لموقوفات قلما يتكرر وقفها في العصر الأيوبي، ومنها: محلة المغاربة¹³، وسويقة باب الحطة¹، ومعصرة وبيت بيع كتب وسجن² وقبان الزيت، وعدد غير محدد من القاعات والحوانيت والطبقات والمخازن³.

¹ دفتر 602، الوقفية رقم [170]، ص 449. وتقع عرار السفلى غرب مدينة القدس على مسافة 20 كم تقريباً. اليعقوب، ناحية القدس، ج 1، ص 27؛ لوباني، معجم، ص 192.

² دفتر 602، الوقفية رقم [176]، ص 450.

³ دفتر 602، الوقفية رقم [192]، ص 453. وأرسوف، مدينة ساحلية تقع بين يافا وقيسارية. ياقوت الحموي، معجم، 1، ص 151؛ لوباني، معجم، ص 7.

⁴ دفتر 602، الوقفية رقم [17]، ص 427.

⁵ دفتر 602، الوقفية رقم [176]، ص 450.

⁶ دفتر 602، الوقفية رقم [17، 29، 176، 188]، ص 428، 430، 450، 452.

⁷ دفتر 602، الوقفية رقم [192]، ص 453.

⁸ دفتر 602، الوقفية رقم [163]، ص 448. وتعد حبرون من التلال التي تقوم عليها مدينة الخليل. كان الرسول (صلى الله عليه وسلم) قد أقطعها إلى الصحابي الجليل تميم الداري. مجير الدين الحنبلي، الأنس الجليل، ج 2، ص 82. أبو دية، الزوايا الصوفية، ص 7.

⁹ دفتر 602، الوقفيات رقم [185]، ص 455.

¹⁰ دفتر 602، الوقفية رقم [176]، ص 450.

¹¹ دفتر 602، الوقفية رقم [192]، ص 453.

¹² دفتر 602، الوقفية رقم [166]، ص 452.

¹³ دفتر 602، الوقفية رقم [203]، ص 453. وتقع محلة المغاربة غرب الحرم القدسي الشريف بجوار الزاوية الجنوبية الغربية لسوره، وتمتد غرباً حتى حارة الشرف، وشرقاً حتى حائط البراق، وشمالاً حتى قنطرة البنات بطريق باب السلسلة، وجنوباً تنتهي حدودها عند سور المدينة. وقفها السلطان الأيوبي الملك الأفضل (589-592هـ/1193-1195م) على المغاربة الذين شاركوا في استرداد القدس من الفرنج. وقد هدمتها سلطات الاحتلال الإسرائيلي بعد استكمال احتلالها للقدس في عام 1967م على مرحلتين. وكانت مساحتها تبلغ

أما العقارات التي وقفت داخل البلدة القديمة بالقدس فهي تظهر في الجدول الآتي:

الموقوف								رقم الوقف	رقم متسلسل
خان	حمام	بقية	طاجون	قبة	دار	تربة	أخرى		
			1			1	1	4*	1. زاوية المغاربة
						1.5			2. الزاوية الختبية
						2			3. الملك المعظم عيسى بن أيوب
1	1			1	*			*	4. الملك الناصر يوسف بن أيوب علم مدرسته
					1				5. الملك الأوحى بن أيوب
	1	2	1	1	*	*+2	2	*	6. السلطان الملك الناصر يوسف بن أيوب على الخانقاه
1		2		2		*+4			7. الملك الناصر صلاح الدين يوسف بن أيوب بعلبيمارستان
								*	8. الأمير فارس الدين أبو سعيد ميمون الناصر صري

45.000م². انظر: مجير الدين الحنبلي، الأنس الجليل، ج2، ص96-97؛ التازي، أوقاف المغاربة، ص12-

13، 39-40؛ اليعقوب، ناحية القدس، ج2، ص436المغربي، طائفة المغاربة، ص203-208.

¹ سوق باب الحطة: إحدى الأسواق الصغيرة في البلدة القديمة من القدس. اليعقوب، ناحية القدس، ج2، ص449.

² دفتر 602، الوقفية رقم [192]، ص453.

³ دفتر 602، الوقفية رقم [176، 188]، ص450، 452.

⁴ تدل الإشارة * علناً الموقوف غير محدد العدد والنسبة أو الحصص. لكن ذكر عدد أبواب بعضها.

ثانياً: الوقف في العصر المملوكي

لاحظنا سابقاً أن الدفتر يضم قائمة واسعة من الوقفيات التي ترجع إلى العصر المملوكي. وهي القائمة الأوسع وتفوق ما تم وقفه في العصر الأيوبي نحو أربع مرات تقريباً، وما تم وقفه في العصر العثماني أكثر من سبع مرات.

1. الواقفون

يفيد هذا الدفتر أن عدداً من السلاطين، والأمراء، والعلماء، والقضاة، وكبار موظفي الدولة، والنساء، والأفراد حسبوا الأوقاف المختلفة في ناحية القدس في العهد المملوكي. فمن السلاطين، السلطان الملك الظاهر بيبرس (658-676هـ/1257-1277م)¹ والسلطان أبو المعالي محمد قلاوون (678-689هـ/1279-1289م)² والسلطان الناصر حسن (748-762هـ/1347-1361م)³ والسلطان برسباي (825-841هـ/1378-1438م)⁴ والسلطان جقمق (842-857هـ/1438-1453م)⁵ والسلطان إينال (857-865هـ/1453-1461م)⁶.

ومن الأمراء المماليك الذين حسبوا أوقافاً في ناحية القدس الشمسي سيف الدين سنقر⁷، والناصر محمد بن علي الجبيلي⁸ والأمير سعد الدين مسعود بن بدر الدين بن سنقر عبدالله

¹ دفتر 602، الوقفية رقم [211]، ص 427427.

² دفتر 602، الوقفية رقم [179]، ص 450.

³ دفتر 602، الوقفية رقم [242]، ص 459.

⁴ دفتر 602، الوقفية رقم [191]، ص 453.

⁵ دفتر 602، الوقفية رقم [4]، ص 426.

⁶ دفتر 602، الوقفية رقم [171]، ص 449.

⁷ دفتر 602، الوقفية رقم [3]، ص 426. والشمسي سيف الدين سنقر، هو: الأمير سيف الدين سنقر بن عبدالله الغزي الناصري. كان مملوكاً للناصر فرج بن برقوق، ثم خاصكياً بعد وفاة الملك المؤيد شيخ في سنة 824هـ/1421م. ولي نيابة حمص أيام دولة الملك الأشرف برسباي، ثم بعض القلاع الشامية قبل وفاته في عام 845هـ/1441م. انظر: ابن تغري بردي، المنهل الصافي، ج 6، ص 85-86؛ السخاوي، الضوء اللامع، ج 3، ص 273.

⁸ دفتر 602، الوقفية رقم [5]، ص 426. والناصر محمد بن علي الجبيلي، هو: الأمير ناصر الدين محمد بن علاء الدين علي شاه بن ناصر الدين محمد الجبيلي. من أمراء العشرات في غزة في العصر المملوكي. أنشأ في القدس زاوية الشيخ محمد القرمي. انظر: مجير الدين الحنبلي، الأئس الجليل، ج 2، ص 215.

الرومي¹ والأمير سيف الدين منجك²، وابن مزهر³، والفارسي البكي قتلو ملك⁴، وعلاء الدين البصيري الركني⁵ والأمير تنكز⁶، وعلاء الدين اقبغا بن عبد الله طرخان⁷، وسيف الدين الكردي¹، والجمالي يوسف²، وبركة خاتون³.

¹دفتري 602، الوقفية رقم [7]، ص426. وكان الأمير سعد الدين مسعود بن بدر الدين بن سنقر عبدالله الرومي حاجباً بالشام أيام الملك الناصر محمد بن قلاوون. انظر: مجير الدين الحنبلي، الأئس الجليل، ج 2، ص44؛ العسلي، أجدادنا، ص54؛ المهدي، القدس، ص257.

²دفتري 602، الوقفية رقم [195،168]، ص449، 453. والأمير منجك: هو الأمير سيف الدين منجك بن عبد الله اليوسفي الناصري. أصله من ممالك السلطان ناصر الدين محمد بن قلاوون الذي ولاه ومن خلفه من السلاطين عدة مناصب وخاض عدة وقائع لصالحهم. سجن ونفي إلى القدس. وكانت نيابته لدمشق أبرز تلك المناصب. أنشأ المدرسة المنجكية في القدس سنة 770هـ / 1368م قبل وفاته بست سنوات. ابن حجر، الدرر الكامنة، ج3، ص220؛ ابن تغري بردي، النجوم الزاهرة، ج 11، ص134؛ ابن ايبيك الصفدي، الوافي، ج 26، ص19-24؛ مجير الدين الحنبلي، الأئس الجليل، ج2، ص82؛ الجبارت، وقفية منجك، ص72-76.

³دفتري 602، الوقفية رقم [174]، ص449. ويعرف ابن مزهر بنين الدين، أبي بكر، محمد بن محمد بن أحمد بن مزهر الأنصاري الدمشقي. كاتب السر وناظر الجيش وصاحب ديوان الإنشاء في الديار المصرية في عهد السلطان قايتباي (872-901هـ / 1468-1496م). أنشأ المدرسة المزهرية بباب الحديد بالقدس ووقفها سنة 885هـ / 1480م. مجير الدين الحنبلي، الأئس الجليل، ج2، ص37؛ العسلي، معاهد العلم، ص182-184.

⁴دفتري 602، الوقفية رقم [175]، ص449. والفارسي البكي قتلو ملك، هو: الأمير فارس البكي بن الأمير قتلو ملك بن عبد الله نائب السلطنة بالأعمال الساحلية والجبليّة. وقد ولي نائب غزة. عبدالمهدي، المدارس، ج 2، ص55-59.

⁵دفتري 602، الوقفية رقم [196]، ص454. وعلاء الدين البصيري، هو: الأمير علاء الدين بن عبد الله الصالحي النجمي. استتابها الملك الظاهر بيبرس عند دمشق حتى عينها أمير جمال الدين أفاش النجيب الصالحي. وقد جدد باب المتوضأ وأنشأ خاناً بالقدس. توفي في سنة 693هـ / 1293م ودفن برباطه. ابن فضل الله العمري، مسالك الابصار، ج27، ص399، المقرئزي، السلوك، ج1، ق2، ص31.

⁶دفتري 602، الوقفية رقم [199]، ص453. والأمير تنكز، هو: سيف الدين تنكز بن عبدالله الحسامي الناصري. مملوك اشتراه الأمير لاجين، ودخل في خدمة السلطان المملوكي الملك الناصر محمد بن قلاوون (ت 741هـ / 1341م)، وتميّز بإخلاقه لسيدته، وتفوقه الإداري حتى أصبح مسؤولاً عن أمراء الشام كلها. وقد تبادل السلطان مصاهرته بزواجه من ابنته، وبزواج بناته من أبناء تنكز. ويبدو أن سعة صلاحياته ووشايات نظرائه ساهمت في تخوف السلطان منه ومن طموحه بالاستقلال، فقتله سنة 741هـ / 1341م. وقد خلف مآثر عمرانية واسعة في القدس وصفد وجولوية ونابلس ودمشق وغزة والقاهرة. الشجاع، تاريخ الملك الناصر، ص4؛ الصفدي، صلاح الدين بن أبيب، (ت 764هـ / 1362م)، الوافي بالوفيات، ج 10، ص260؛ ابن حجر، الدرر الكامنة، ج 2، ص55؛ دهمان، ولاية دمشق، ص156.

⁷دفتري 602، الوقفية رقم [201]، ص455. وقد تولى علاء الدين اقبغا بن عبد الله طرخان نيابة غزة عام 781هـ / 1379م. وقبض في ذي الحجة من نفس العام، فأمر بالتوجه إلى طرابلس؛ حيث فر إلى الأمير شمس

ومن العلماء ، والقضاة ، وكبار موظفي الدولة المملوكية : الشيخ برهان الدين بن أبي شريف المقدسي⁴ ، والشيخ كمال الدين بن أبي شريف⁵ ، والشيخ تاج الدين المبارك التميمي

الدين محمد بن جابر بن مهنا الطائي، أمير آل فضل بالشام. ابن حجر، أنباء الغمر، ج 1، ص 300؛ ابن تغري بردي، النجوم الزاهرة، ج 11، ص 231؛ عطا الله، نيابة غزة، ص 294.
¹ دفتر 602، الوقفية رقم [225]، ص 458. و سيف الدين الكردي ، هو: الأمير المقر السيفي كرد، صاحب الديار المصرية، أحد مماليك السلطان قلاوون (709-741هـ / 1309-1340م). تقليباً بعد مناصب ووظائف الدولة المملوكية أبرزها نيابة طرابلس، قبلاً نيقة لقيم معركة مع التتار سنة (699هـ / 1300م). مجير الدين الحنبلي، الأنس الجليل، ج 2، ص 37؛ عبدالمهدي، المدارس، ج 2، ص 224؛ العارف، المفصل، ص 254.

² دفتر 602، الوقفية رقم [235]، ص 459. وكان الجمالي يوسف كاشفاً للأمير جان بلاط ناظر الحرمين ونائب القدس والرملة. أرسله للنتقيش على محصول الزيت في الرملة وحفظة في سنة 900هـ / 4941م، فخرج عليه جماعة من الأعراب، وناصرهم الأمير قاني بك نائب غزة ، فوكت فتنة شديدة بين الطرفين، فعزل السلطان المملوكي النائبين. مجير الدين الحنبلي، الأنس الجليل، ج 2، ص 375-378. والكاشف مصطلح استخدم منذ العهد المملوكي للدلالة على النقيب أو الرئيس لمهمة ما. حلاق وصباغ، المعجم الجامع، ص 185.
³ دفتر 602، الوقفية رقم [236]، ص 459. وبركة خاتون، هو: الأمير حسام الدين بركة خان، قائد الخوارزمية الذين استدعاهم الملك الأيوبي الصالح نجم الدين أيوب لاسترداد بيت المقدس من الفرنج سنة 642هـ / 1244م وملاحقة الفرنج في بلاد الشام حتى قتل في حمص بعد عامين، ونقل جثمانه ودفن في تربة نسبت له، ودفن فيها ولداه بدر الدين محمد، وحسام الدين كره بك. ابن واصل، مفرج الكروب، ج 5، ص 363 - 348؛ المقريزي، السلوك، ج 2، ق 1، ص 269-271، 315-321؛ ابن تغري بردي، النجوم الزاهرة، ج 6، ص 324-322؛ العسلي، أجدادنا، ص 73-75؛ عثمانة، فلسطين، ص 146-147.

⁴ دفتر 602، الوقفية رقم [10]، ص 426. برهان الدين بن أبي شريف المقدسي ، هو: برهان الدين إبراهيم بن أبي شريف. كان لغويًا وفتيًا. له عديد من الكتب والرسائل. توفي في سنة 923هـ / 1517م. مجير الدين الحنبلي، الأنس الجليل، ج 2، ص 216؛ الغزي، الكواكب السائرة، ج 1، ص 102؛ ابن العماد الحنبلي، شذرات الذهب، ج 8، ص 118.

⁵ دفتر 602، الوقفية رقم [13، 194]، ص 427، 453. كمال الدين بن أبي شريف ، هو: شيخ الإسلام ، كمال الدين، أبو المعالي، محمد بن الأمير ناصر الدين محمد بن أبي بكر بن أبي شريف المقدسي المصري الشافعي (822-906هـ / 1419-1500م). ولد ونشأ في القدس ودرس العلوم لدينية واللغوية، وولي مشيخة المدرسة الصلاحية، ودرس وأفتى فيها وفي مدارس مقدسية أخرى، ثم رحل إلى القاهرة، واستكمل علومه على كبار شيوخ عصره حتى أصبح مقصد الطلبة والفضلاء والعلماء. نظم الشعر وترك عدداً من المؤلفات. توفي بالقدس ودفن بمقبرة مأمّن الله. انظر: مجير الدين الحنبلي، الأنس الجليل، ج 2، ص 377-382؛ السخاوي، الضوء اللامع، ج 9، ص 64-67؛ الغزي، الكواكب السائرة، ج 1، ص 11-13؛ ابن العماد الحنبلي، شذرات الذهب، ج 8، ص 29-30.

القصراوي¹، وجوه القنقباي² والشيخ أبو مدين شبعان محمد المغربي العثماني³، والشهابي أحمد بن الزيني عبد الرحمن المعروف بابن شروين⁴، وشهاب الدين أحمد بن سليمان عبد العزيز الرملي⁵، والشيخ شمس الدين بن موسى بن عمران⁶، والشيخ محي الدين بن عبد القادر⁷، وشهاب الدين أحمد بن محمد بن غانم القدسي، وعبد المنعم بن أحمد الأنصاري⁸، والزيني عبد الباسط⁹.

¹دفتري 602، الوقفية رقم [27]، ص430. لم أعثر للشيخ تاج الدين المبارك التميمي القصراوي على ترجمة.

²دفتري 602، الوقفية رقم [106]، ص441. جوه القنقباي، هو: صفي الدين جوه القنقبايوزمامالأدرالشريفةالملكيالظاهر يوشياخيالمشاخيادمالحرمالشريفالنبي. ابن تغري بردي، النجوم الزاهرة، ج15، ص485-486؛ مجير الدين الحنبلي، الأوس الجليل، ج2، ص37. Van Berchem, Corpus Inscriptionum, Vol. 43B, p.p 237-138.

³دفتري 602، الوقفية رقم [165]، ص449. الشيخ أبو مدين شعيب بن محمد المغربي العثماني، هو: أبو مدين شعيب بن أبي عبد الله محمد بن الشيخ أبي مدين شعيب المغربي العثماني المالكي، أبو مدين الغوث الحفيد المتوفى عام 643هـ/1245م. التازي، حي المغاربة، ص108؛ العسلي، معاهد، ص348-349؛ سعد الله، الدين والسياسة، ص163.

⁴دفتري 602، الوقفية رقم [181]، ص451. الشهابي أحمد بن الزيني عبد الرحمن يعرف بابن شروين. أصله من الخليل. كان مقرئاً وتاجراً. من أهل القرآن يتقنه بالروايات، حسن الصوت، طيب النغمة بالقراءة، وله دنيا واسعة. توفي في 21 شعبان سنة 892هـ/1486م. مجير، الأوس، ج2، ص356، 363.

⁵دفتري 602، الوقفية رقم [187]، ص452. شهاب الدين أحمد بن سليمان عبد العزيز الرملي: ذكر مجير الدين الحنبلي أنه كان قاضي قضاة بالقدس. الأوس الجليل، ج2، ص405.

⁶دفتري 602، الوقفية رقم [202]، ص455. الشيخ شمس الدين بن موسى بن عمران، هو: الشيخ العلامة المقري المحدث شمس الدين، أبو عبد الله، محمد بن موسى بن عمران الغزي المقدسي الحنفي شيخ القراء بالقدس. عاش في الفترة 794-873هـ/1391-1468م. ولد بغزة، وسمع الحديث على الحافظ شمس الدين الجزري وأخذ عنه علم القراءات وأجازته. وصف بالصلاح والقناعة والبهاء وعدم التكلف، وملازمة قراءة القرآن. تخرج عليه كثيرون، ولم يبق في القدس شيخ منقن لفن القراءة سواه. مجير الدين الحنبلي، الأوس الجليل، ج2، ص229-230.

⁷دفتري 602، الوقفية رقم [208]، ص455. ولم أعثر للشيخ محي الدين بن عبد القادر على ترجمة.

⁸دفتري 602، الوقفية رقم [227]، ص457. شهاب الدين أحمد بن محمد بن غانم القدسي، هو: الشيخ نجم الدين، أحمد بن غانم الأنصاري، شيخ الخانقاه الصلاحية في سنة 760هـ/1358م. السخاوي، الضوء اللامع، ج1، ص31؛ مجير الدين الحنبلي، الأوس الجليل، ج2، ص171-172؛ عبدالمهدي، المدراس، ج1، ص409.

⁹دفتري 602، الوقفية رقم [240]، ص460. الزيني عبد الباسط، هو: القاضي زين الدين عبد الباسط بن خليل بن إبراهيم الدمشقي المولد والنشأة، المصري الدار والوفاء. أحد المقربين من الملك المؤيد شيخ خلال نيابته على دمشق وسلطنته في القاهرة. تدرج في عدة وظائف حتى أصبح ناظر الجيوش. عمر عدة منشآت في القاهرة

ويظهر دور المرأة بوضوح في الوقف في العصر المملوكي ؛ فقد ورد في هذا الدفتر أسماء عدد من النساء اللواتي كانت لهن أوقاف، ومنهن: طنشق بنت عبد الله¹ وأصفهان شاه خاتون بنت الأمير محمود² وعائشة خاتون بنت عبد الله³ وآمنة بنت عمر بن سليمان⁴، وأوغول خاتون بنت محمد القازانية⁵ وإيملك بنت السيفي قطلتمر الملكية⁶ وفاطمة بنت إسماعيل الحلبي¹ والخوانده² زينب زوجة السلطان إينال³.

والقدس، منها المدرسة الباسطية، قبل أن يسجنه السلطان المملوكي الظاهر جقمق ويصادر أمواله. توفي في سنة (854هـ/1450م). ابن تغري بردي، النجوم الزاهرة، ج 4، ص 349؛ مجير الدين الحنبلي، الأنس الجليل، ج 2، ص 39؛ العسلي، معاهد العلم، 248-251.

¹دفتر 602، الوقفية رقم [6]، ص 426. طنشق بنت عبد الله: في الأصل "ملك بنت عبد الله" والصواب ما أثبتناه استناداً إلى مجير الدين الحنبلي الذي نسبها إلى الأسرة المظفرية . وكان تحتسبنا إلى الشيخ المتصوف إبراهيم القاندري وأتباعه. توفيت بالقدس في سنة 800هـ/1397م ودفنت بتربتها المقابلة للدار الكبرى والمعروفة بتدارالست (دار الأيتام الإسلامية) بالقرب من باب الناظر . والأرجح أنها تنحدر من أسرة المظفرين التي حكمت في بلاد فارس وكرمان وكرديستان في الحقبة (713-795هـ/1313-1393م). ويُعتقد أنها قدمت للقدس مع أخيها بهادر، بعد نكبة أمت بالأسرة في عام 789هـ/1387م. انظر: الأنس الجليل، ج 2، ص 65؛ العسلي، أجدادنا، ص 92-94. المنتشة، قصر الست طنشق المظفرية، ص 3.

²دفتر 602، الوقفية رقم [9، 213]، ص 426، 457. أصفهان شاه خاتون بنت الأمير محم ود: من أكابر نساء الروم، وتدعى خانم واقفة المدرسة العثمانية بالقدس؛ حيث توفيت ودفنت بالتربة المجاورة لسور المسجد الأقصى الشريف سنة 840هـ/1436م. انظر: مجير الدين الحنبلي، الأنس الجليل، ج 2، ص 36؛ اليعقوب، ناحية القدس، ج 2، ص 317.

³دفتر 602، الوقفية رقم [14]، ص 427. ويظهر أن عائشة خاتون بنت عبد الله، هي الحاجة عائشة خاتون الرومية، زوج شمس الدين بن محمد بن سيد علاء الدين الكتبي. انظر: الوقفية رقم 15 من هذه الدراسة، ص. ⁴دفتر 602، الوقفية رقم [31]، ص 431. ولعل آمنة بنت عمر بن سليمان كانت من إحدى المجاورات في القدس. غوشة، القدس، ص 150.

⁵دفتر 602، الوقفية رقم [177]، ص 449. أوغول خاتون بنت محمد القازانية، هي: أغل خاتون بنت شمس الدين محمد بن سيف الدين القازانية البغدادية . مجير، ج 2، ص 36. وخاتون:

كلمة تركية تعني المرأة المتنفذة في البيت، وهو من ألقاب الملكات والأميرات. انظر: الباشا، الألقاب الإسلامية، ص 264-266.

⁶دفتر 602، الوقفية رقم [190]، ص 453. إيملك بنت السيفي قطلتمر الملكية: هي ملك بنت السيفي قطلتقم ر الناصري حسبما أثبتها مجير الدين الحنبلي . أما محققا دفتر رقم 522 فقد أثبتنا هكذا:

"ملكابنة قوطلقتمزوجة الجوكندار". وهي زوج الحاج ملك الجوكندار الذي أسس المدرسة الملكية بالقدس . الأنس الجليل، ج 2، ص 38؛ عبد المهدي، المدارس، ج 2، ص 48-54؛ اليعقوب، ناحية القدس، ج 2، ص 334. والجوكندار: لفظ فارسي مركب من الجوكانو تعني المحجن الذي تضرب به الكرة، ودار معناها ممسك . انظر:

القفقشندي، صبح الأعي، ج 5، ص 548.

ومن الأفراد الذين وقفوا أوقافاً في العصر المملوكي، السيد شمس الدين بن محمد بن سيد علاء الدين الكتبي⁴ والحاج سعد الدين سنبل الخادم⁵ والحاج زين الدين الأمدي⁶ وبدر الدين حسن بن زريق⁷ والحاج إبراهيم بن عبد اللطيف الشهير بابن فارس⁸ والحاج أبو بكر بن محمد بن خضر⁹ والحاج علي إسماعيل الحمامي¹⁰ والصارمي إبراهيم بن الزيني مصطفى بن طومان¹¹ والناصر محمد بن أحمد بن سراج الدين عمر الأنصاري¹² وناصر الدين محمد بن شهاب الدين أحمد الرجبي الم عروف بابن جلس وأرغون¹³ وجمال الدين بن الشيخ الصامت¹⁴ وشهاب الدين أحمد بن سليمان عبد العزيز الرملي¹⁵ والشهابي أحمد العليمي¹⁶ وشمس الدين محمد الكتاني¹⁷. ويلفت الانتباه بين هؤلاء، ميخائيل بن أندراس بن قسطنطين النصراني¹⁸. ويشير ذلك إلى التوسع في الوقف الذري.

-
- ¹ دفتر 602، الوقفية رقم [206]، ص456. ولم أعثر لفاطمة بنت إسماعيل الحلبي على ترجمة.
- ² الخوانده: كلمة تركية تعني المغنية. الأنسي، الدراري، ص31.
- ³ دفتر 602، الوقفية رقم [220]، ص457. زينب زوجة السلطان إينال، هي:خوند زينب بنت البدرى حسن بن خاص بك. ابن تغري بردي، النجوم الزاهرة، ج16، ص247.
- ⁴ دفتر 602، الوقفية رقم [15]، ص428. لم أعثر لشمس الدين بن محمد بن سيد علاء الدين الكتبي على ترجمة.
- ⁵ دفتر 602، الوقفية رقم [20]، ص429. لم أعثر للحاج سعد الدين سنبل على ترجمة.
- ⁶ دفتر 602، الوقفية رقم [24]، ص429. لم أعثر للحاج زين الدين الأمدي على ترجمة.
- ⁷ دفتر 602، الوقفية رقم [25]، ص429. لمأعثر لبدر الدين حسن بن زريق على ترجمة.
- ⁸ دفتر 602، الوقفية رقم [28]، ص429.لم أعثر للحاج إبراهيم بن عبد اللطيف الشهير بابن فارس على ترجمة.
- ⁹ دفتر 602، الوقفية رقم [32]، ص430. لم أعثر للحاج أبو بكر بن محمد بن خضر على ترجمة.
- ¹⁰ دفتر 602، الوقفية رقم [35]، ص430. لم أعثر للحاج علي إسماعيل الحمامي على ترجمة.
- ¹¹ دفتر 602، الوقفية رقم [46]، ص439.
- ¹² دفتر 602، الوقفية رقم [123]، ص441. لم أعثر للناصر محمد بن أحمد بن سراج الدين عمر الأنصاري على ترجمة.
- ¹³ دفتر 602، الوقفية رقم [172]، ص449.
- ¹⁴ دفتر 602، الوقفية رقم [183]، ص451. لم أعثر لجمال الدين بن الشيخ الصامت: على ترجمة.
- ¹⁵ دفتر 602، الوقفية رقم [187]، ص452.
- ¹⁶ دفتر 602، الوقفية رقم [217]، ص458. لم أعثر للشهابي أحمد العليمي على ترجمة.
- ¹⁷ دفتر 602، الوقفية رقم [222]، ص457. لم أعثر لشمس الدين محمد الكتاني على ترجمة.
- ¹⁸ دفتر 602، الوقفية رقم [230]، ص458.

2. الجهات المستفيدة من الوقف

إن الوقفيات التي تمت في العصر المملوكي ونسبت إلى الجهات المستفيدة من وقفها تشمل جهات مختلفة من المؤسسات المتعددة، مثل المدارس والخوانق والزوايا والربط؛ إضافة إلى المقامات والترب. وقد جاءت المدارس أول المؤسسات التي أفادت من الأوقاف، ومن تلك المدارس: المدرسة العثمانية¹ والمدرسة الطازية² والمدرسة الطيلونية³ والمدرسة القايتبائية⁴ والمدرسة المنجكية⁵ والمدرسة المزهرية⁶ والمدرسة التنكزية¹ والمدرسة المالكية² ومدرسة البدري لولو غازي³.

¹ دفتر 602، الوقفية رقم [9]، ص 426. وتقع المدرسة العثمانية في باب المتوضأ. أسستها أصفهان شاه خاتون بنت الأمير محمود، ووقفها في سنة 840هـ/1436م. انظر: مجير الدين الحنبلي، الأئس الجليل، ج 2، ص 36؛ يعقوب، ناحية القدس، ج 2، ص 317.

² دفتر 602، الوقفية رقم [16]، ص 428. وتقع المدرسة الطازية في خط داود عليه السلام بالجهة الغربية من باب السلسلة. تنسب إلى واقفها الأمير طاز بن قطاج المتوفى في سنة 763هـ/1361م. وهي من مدارس المذهب الشافعي. انظر: ابن حجر، الدرر الكامنة، ج 2، ص 314-315؛ مجير الدين الحنبلي، الأئس الجليل، ج 2، ص 45؛ يعقوب، ناحية القدس، ج 2، ص 330.

³ دفتر 602، الوقفية رقم [19]، ص 428. وتقع المدرسة الطيلونية على الرواق الشمالي من المسجد الأقصى المبارك. أنشأها شهاب الدين أحمد بن محمد الطيلوني الظاهري قبل سنة 800هـ/1397م. ووقفها شمس الدين محمد الفناري في سنة 827هـ/1423م على أصحاب المذهب الشافعي. انظر: مجير الدين الحنبلي، الأئس الجليل، ج 2، ص 40؛ عبد المهدي، المدارس، ج 2، ص 101-105؛ يعقوب، ناحية القدس، ج 2، ص 333.

⁴ دفتر 602، الوقفية رقم [145]، ص 445. وتُعد المدرسة القايتبائية (الأشرفية) من أضخم وأجمل المدارس في القدس. تقع شمال باب السلسلة. أشرف على بنائها المقر الأشرف الناصري محمد الخازندار ناظر الحرمين الشريفين، لكن بناءها لم يعجب السلطان، فأمر بهدمها وإعادة بنائها من جديد. مجير الدين الحنبلي، الأئس الجليل، ج 2، ص 327-328؛ النابلسي، الحضرة الأئسية، ص 80-84؛ عبد المهدي، المدارس، ج 2، ص 156-157؛ العسلي، معاهد العلم، ص 157-175؛ عبد اللطيف إبراهيم، وثيقة السلطان قايتباي، ص 388-445. Van Berchem, Corpus Inscriptionum, Vol. 43B, p.p 358-359.

⁵ دفتر 602، الوقفية رقم [168]، ص 449. وتقع المدرسة المنجكية في باب الناظر. تهدمت زمن مجير الدين الحنبلي في أواخر القرن التاسع الهجري/الخامس عشر الميلادي، وظلت متهدمة حتى رمت سنة 962هـ/1554م. مجير الدين الحنبلي، الأئس الجليل، ج 2، ص 83؛ النعيمي، الدارس، ج 2، ص 602؛ العسلي، معاهد العلم، ص 208-213.

⁶ دفتر 602، الوقفية رقم [173]، ص 449. وتقع المدرسة المزهرية في باب الحديد. تنسب إلى زين الدين، أبي بكر، بن محمد بن مزهر الدمشقي المتوفى في سنة 893هـ/1487م. وقد أنشئت في سنة 885هـ/1480م. مجير الدين الحنبلي، الأئس الجليل، ج 2، ص 37؛ يعقوب، ناحية القدس، ج 2، ص 320-321؛ عبد المهدي، المدارس، ج 2، ص 150-152.

ثم احتلت الربط المرتبة الثانية في المؤسسات التي أفادت من الأوقاف ، ومنها: الرباط الحموي⁴، ودار القرآن السلامية⁵، ورباط ابن مثبت⁶، والرباط المنصوري (رباط السلطان أبو المعالي قلاوون)⁷، ورباط علاء الدين البصير¹، ورباط سيف الدين الكردي²، ورباط البدري لولو غازي³.

-
- ¹دفتري 602، الوقفية رقم [199]، ص453. وتقع المدرسة التتكية على السور الغربي للمسجد الأقصى، جنوب طريق باب السلسلة. تنسب إلى واقفها الأمير سيف الدين تتكز الذي أسسها وحبسها على فقهاء الحنفيّة، والمحدثين والصوفية سنة 729هـ/1328م. وتعلو واجهتها الشرقية الرواق الغربي للمسجد الأقصى، وواجهتها الجنوبية تطل على حائط البراق. ويطلق عليها أحياناً خانقاه ورباط. ابن فضل الله العمري، مسالك الأبصار، ج1، ص162-163؛ مجير الدين الحنبلي، الأئس الجليل، ج 2، ص35. صادرتها قوات الاحتلال الإسرائيلي سنة 1969م واتخذتها مقراً لما يسمي حرس الحدود. العسلي، معاهد العلم، ص 119؛ اليعقوب، ناحية القدس، ج2، ص311؛ المغربي، تاريخ المدرسة التتكية، ص487؛ Burgoyne, Mamluk Jerusalem.p.223.
- ²دفتري 602، الوقفية رقم [207]، ص455. وتقع المدرسة المالكية شمال الحرم بجوار المدرسة الأسعدية. تنسب إلى منشئها الحاج سيف الدين ملك الجوكندار الناصري ووقفها سنة 741هـ/1340م. العمري، المسالك، ص159؛ ابن تغري بردي، النجوم الزاهرة، ج 10، ص175-157؛ عبدالمهدي، المدارس، ج 2، ص48-54؛ اليعقوب، ناحية القدس، ج2، ص334.
- ³دفتري 602، الوقفية رقم [223]، ص457. ويقصد بمدرسة البدري لولو غازي، المدرسة اللؤلؤية الواقعة قرب زاوية القرمي في خط مرزبان شمال حمام علاء الدين البصير. مجير الدين الحنبلي، الأئس الجليل، ج 2، ص46-47؛ العسلي، معاهد، ص359؛ Burgoyne, Mamluk Jerusalem.p.424-427.
- ⁴دفتري 602، الوقفية رقم [21]، ص429. وينسب الرباط الحموي إلى علاء الدين الحموي، الذي أنشأه في سنة 743هـ/1342م ووقفه على المتصوفة من الأتراك. اليعقوب، ناحية القدس، ج2، ص352، 354.
- ⁵دفتري 602، الوقفية رقم [22]، ص429. وتُعد دار القرآن السلامية إحدى المدارس التي عنيت بقراءة القرآن الكريم. تقع في طريق باب السلسلة، وتنسب إلى منشئها سراج الدين عمر بن أبي بكر أبي القاسم السلامي، الذي وقفها في سنة 761هـ/1359م. ابن حجر، الدرر الكامنة، ج1، ص407؛ مجير الدين الحنبلي، الأئس الجليل، ج2، ص54؛ العسلي، معاهد العلم، ص134، 343؛ عبد المهدي، المدارس، ج2، ص180-183.
- ⁶دفتري 602، الوقفية رقم [23]، ص429. ويعرف رباط ابن مثبت أحياناً بزواية ابن مثبت. وهو يقع في طريق عقبة السرايا، إلى الغرب من خط مرزبان (حارة القرمي)، وعلى بعد بضعة أمتار من زاوية محمد القرمي. وينسب إلى المحدث الشيخ بدر الدين أحمد بن علي بن مثبت الأنصاري المقدسي المالكي، المعروف بابن مثبت (730-813هـ/1329-1410م) المدفون فيها. العارف، المفصل، ص512؛ العسلي، أجدادنا، ص82.
- ⁷دفتري 602، الوقفية رقم [179]، ص450. والرباط المنصوري من إنشاء السلطان المملوكي سيف الدين قلاوون الصالحي في سنة 763هـ/1282م، الذي وقفه على الصوفية المجاورين في القدس. مجير الدين الحنبلي، الأئس الجليل، ج2، ص43؛ العسلي، معاهد، ص317-330؛ اليعقوب، ناحية القدس، ج2، ص354-355.

أما الزوايا والخوانق التي أوردتها الدفتر فكانت طويلة، ولم تقتصر على مدينة القدس أو فلسطين وحدها. بل تعدتها إلى غيرها من المدن في فلسطين وخارجها. و من الزوايا والخوانق الواقعة بالقدس: زاوية البديري لولو غازي⁴، الزاوية القلندرية⁵، والزاوية الأدهمية⁶، والخانقاه

¹دفتري 602، الوقفية رقم [196]، ص454. ويقع رباط علاء الدين البصير تجاه الرباط المنصوري بالبلدة القديمة بالقدس. وينسب إلى الشيخ الأمير علاء الدين أيدغدى ، الذي أنشأ هو وقفه سنة 666هـ / 1276م علماء الغرباء القادمين للقدس، وتم إسهال وقفه في سنة 742هـ / 1341م. مجير الدين الحنبلي ، الأوس الجليل، ج 2، ص43؛ عبدالمهدي، المدراس، ج2، ص220-221؛ يعقوب، ناحية القدس، ج2، ص351-352.

²دفتري 602، الوقفية رقم [225]، ص458. ويقع رباط الكر د في باب الحديد ملاصقاً لسور الحرم الغربي، وتحديدًا علمينا الخارج من الحرم هذا الباب، وأسفل المدرسة الجوهريّة، ومقابل المدرسة لأرغونية. ينسب إلى منشئها واقفها أمير المقر السيفي كرد، صاحب الديار المصرية، في سنة (693هـ / 1294م). مجير الدين الحنبلي، الأوس الجليل، ج 2، ص37؛ العسلي، معاهد العلم، ص 320-322؛ يعقوب، ناحية القدس، ج 2، ص354.

Burgoyne, Mamluk Jerusalem.p.23-24.

³دفتري 602، الوقفية رقم [223]، ص458. ولعرباط البديري لولو غازي إشارة إلى الحجرات الملحقة مع الزاوية المنسوبة للأمير بدر الدين لؤلؤ غازي، أو لفظة مرادفة للفظه الزاوية؛ إذ لم يؤثر عن هذا الأمير أنه أنشأ في القدس رباطاً. مجير الدين الحنبلي، الأوس الجليل، ج 2، ص46-47؛ العارف، المفصل، ص496؛ كرد علي، خطط الشام، ج6، ص122؛ الدباغ، بلادنا، ج8، ق2، ص278؛ نجم، كنوز القدس، ص196؛ العسلي، معاهد العلم، ص203-204.

⁴دفتري 602، الوقفية رقم [223]، ص458. وتقع الزاوية اللؤلؤية بالقرب من باب العمود ، وتنسب إلى منشئها وواقفها الأمير بدر الدين لؤلؤ غازي ، عتيق السلطان الملك الأشرف شعبان ، سنة 775هـ / 1373م. مجير الدين الحنبلي، الأوس الجليل، ج2، ص46-47؛ العارف، المفصل، ص496.

⁵دفتري 602، الوقفية رقم [6]، ص426. وتقع الزاوية القلندرية في مقبرة مأمن الله، وتنسب إلى الست طنشوق بنت عبد الله المظفرية ، التي أنشأت فيها قبة على قبر أخيها بهادر ، ووقفها على الشيخ إبراهيم القلندري والفقراء الصوفية. خربت في سنة 893هـ / 1487م وبقيت خراباً حتى الربع الأول من القرن العاشر الهجري؛ لذا اتخذت مقبرة لدفن الأعيان من الأمراء الوافدين إلى القدس. انظر: مجير الدين الحنبلي ، الأوس الجليل، ج 2، ص64-65.

⁶دفتري 602، الوقفية رقم [8]، ص426. وتقع الزاوية الأدهمية خارج أسوار البلدة القديمة في القدس ، في كهف أسفل جبل الساهرة، في الجهة المقابلة لبابي العمود والساهرة. وتعرف أحياناً باسم الكهف الواقعة فيه، وهو مغارة الكتان. تنسب إلى المتصوف المشهور إبراهيم بن الأدهم (ت 161هـ / 777م). وقد بناها في سنة 762هـ / 1360م الأمير منجك، ووقفت على أتباع الطريقة القادرية من أحفاد الشيخ صامت الأدهمي. و قد حظيت بأوقاف واسعة في صفد والرملة وغزة والقدس. انظر: العارف، المفصل، ص 499؛ العسلي، معاهد العلم، ص355-357؛ يعقوب، ناحية القدس، ج2، ص356-357.

الفخرية¹، والخانقاة الجوهريّة²، والخانقاه الفارسية³، والزاوية الخاتونية⁴، والزاوية البدرية⁵، والزاوية
والزاوية البسطامية⁶.

وفي جوار القدس، ذكرت زاوية المرجع⁷. وزاوية في مدينة الرملة¹. أما خارج فلسطين،
فلسطين، فقد ذكرت خانقاه أنشأها السلطان إينال في صحراء مصر سنة 860هـ/1455م².

¹دفتري 602، الوقفية رقم [18]، ص 427. وتقع الخانقاه الفخرية غرب جامع المغاربة ، داخل سور المسجد
الأقصى، وتنسب إلى القاضي فخر الدين ، كاتب الممالك ، محمد بن فضل الله. أصله قبطي ، ثم أسلم، وصار
ناظر الجيوش الإسلامية بمصر. له أوقاف كثيرة، منها هذه الخانقاة التي حبسها على طلبة المذهب المالكي. ترد
أحياناً على أنها زاوية، وأحياناً أخرى ترد على أنها مدرسة. وتنسب اليوم إلى دار أبي السعود. ابن حجر، الدرر
الكامنة، ج1، ص326؛ العارف، المفصل، ص246؛ العسلي: معاهد العلم، ص113-115، 339.

²دفتري 602، الوقفية رقم [106]، ص441. وتقع خانقاة الجوهريّة في باب الحديد بالبلدة القديمة بالقدس. تنسب إلى
واقفها صفي الدين جوهر القنبايا الذي وقفها في سنة 844هـ/1440م. ويطلق عليها أحياناً
مدرسة. وقد عني بتدريس الفقه والتفسير والقرآن الكريم والحديث النبوي الشريف. السخاوي، الضوء اللامع، ج 3، ص82-83؛
اليعقوب، ناحية القدس، ج2، ص341.

³دفتري 602، الوقفية رقم [175]، ص449. وترد الخانقاه الفارسية أيضاً على أنها مدرسة. وتقع في الطرف
الشمالي للمسجد الأقصى غربي باب العتم. دمر جزء منها بزلزال ضرب القدس سنة 952هـ/1545م، ثم رُمّت
بعد ثلاثة أعوام. مجير الدين الحنبلي، الأنس الجليل، ج 2، ص38؛ عبدالمهدي، المدارس، ج 2، ص58-59؛
اليعقوب، ناحية القدس، ص306-307.

⁴دفتري 602، الوقفية رقم [177]، ص449. ويقصد بالزاوية الخاتونية المدرسة الخاتونية التي تقع بباب الحديد
وتنسب إلى واقفتها أغل خاتون. وقد أكملت السيدة أصفهان خاتون عمارتها وأضافت على أوقافها في سنة
782هـ/1380م. وياتت مدفناً لعدد من الإماء والزعماء والعلماء. مجير، الأنس، ج 2، ص305، 321،
327؛ العسلي، أجدادنا، ص43-47؛ غوشة، الأوقاف الإسلامية، ج1، ص215.

⁵دفتري 602، الوقفية رقم [195]، ص453. وتنسب الزاوية البدرية السيد بدر الدين بن محمد بن أبي الوفا (ت
650هـ/1252م) التي أنشأها حفيده داود بن عبدالحافظ في سنة 701هـ/1301م. مجير الدين الحنبلي، الأنس
الجليل، ج2، ص148، 150-151، 185-186؛ العسلي، معاهد العلم، ص344.

⁶دفتري 602، الوقفية رقم [237]، ص459. وتقع الزاوية البسطامية في حارة بني زيد (المشاركة). وقفها الشيخ
جمال الدين عبدالله بن خليل الأسدابادي أحد شيوخ الطريقة البسطامية في عصره (ت 794هـ/1391م). وذكر
مجير الدين الحنبلي زاوية أخرى تحمل نفس الاسم تقع في ساحة المسجد الأقصى من الشرق أسفل صحن قبة
الصخرة، كان يجتمع فيها فقهاء الطريقة البسطامية لذكر الله تعالى. الأنس الجليل، ناحية القدس، ج 2، ص23،
48، 161-162؛ العسلي، معاهد العلم، ص 357، 367؛ اليعقوب، ناحية القدس، ج 2، ص358؛

Burgoyne, Mamluk Jerusalem.p.419-421.

⁷دفتري 602، الوقفية رقم [239]، ص459. وتقع زاوية المرجع قرب بركة المرجع (برك سليمان) في قرية
أرطاس. اليعقوب، ناحية القدس، ج2، ص361.

وكانت التربة والمقامات آخر المؤسسات التي أفادت من الأوقاف، ومنها: التربة السعدية³، والتربة الكيلانية⁴، والتربة المحمدية⁵، وترب الأنبياء يونس ولوط وموسى عليهم السلام، ومقام سيدنا موسى⁶.

وحسب هذا الدفتر، تظهر جماعات جديدة نسبت إليها بعض الأوقاف في العصر المملوكي، وهي: المتصوفة وقراء القرآن الكريم. فقد ورد وقف على الفقراء الأحمديه⁷ ووقف قراءة القرآن في كل يوم⁸. وهناك وقف نسب إلى المال الموقوف بموجبه، وهو وقف زيت على قراءة القرآن⁹.

وتدل الأوقاف المتقدم ذكرها على الجهات التي أفادت من الوقف في العصر المملوكي بحسب هذا الدفتر. ولاستكمال تلك الجهات، يلاحظ أن بعض الأوقاف خصصت على أكثر من جهة. فقد خصص وقف البدري لولو غازي مثلاً على مدرسته وزاويته ورباطه¹⁰، وخصص وقف الحاج سعد الدين سنبل الخادم على مسجد وزاوية¹¹، ووقف السلطان إينال على خانقاه ومسجد

¹ دفتر 602، الوقفية رقم [20]، ص427. وردت هذه الزاوية في وقف الحاج سنبل الخادم على مسجد زاوية لم تحدد.

² دفتر 602، الوقفية رقم [171]، ص449. هناك زاوية وخانقاه أنشأهما السلطان إينال في صحراء مصر سنة 860هـ/1455م. رزق، خانقاوات الصوفية، ج2، ص657-680.

³ دفتر 602، الوقفية رقم [7]، ص426. وتقع التربة السعدية طريق باب السلسلة تجاه المدرسة التتكية. وقفها الأمير سعد الدين مسعود بن بدر الدين بن سنقر عبدالله الرومي فيسنة 711هـ/1311م. مجير الدين الحنبلي، الأئس الجليل، ج2، ص44؛ العسلي، أجدادنا، ص54؛ المهدي، القدس، ص257.

⁴ دفتر 602، الوقفية رقم [205]، ص456.

⁵ دفتر 602، الوقفية رقم [238]، ص459. وتقع الزاوية المحمدية أسفل عقبة الست، وهي تنسب إلى واقفها محمد زكريا الناصري الذي حبسها في سنة 751هـ/1350م. مجير الدين الحنبلي الأئس الجليل، ج2، ص44؛ اليعقوب، ناحية القدس، ج2، ص361.

⁶ دفتر 602، الوقفية رقم [243، 248]، ص459-460.

⁷ دفتر 602، الوقفية رقم [239]، ص459. ويقصد بالفقراء الأحمديه أتباع الحركة الصوفية الأحمديه من أبناء الترك والعجم المقيمين بالقدس. اليعقوب، ناحية القدس، ج2، ص361.

⁸ دفتر 602، الوقفية رقم [233]، ص458.

⁹ دفتر 602، الوقفية رقم [234]، ص458.

¹⁰ دفتر 602، الوقفية رقم [223]، ص457.

¹¹ دفتر 602، الوقفية رقم [20]، ص427.

في مصر¹، ووقف السلطان برسباي على قارئ بالمسجد الأقصى² ووقف الظاهر بيبرس على خان ومسجد وقراءة القرآن³، ووقف الخواندهزنب زوجة السلطان اينال على سبيل ومكتب ورباط⁴.

ومن الجماعات والأفراد الذين أفادوا من الوقف في العصر المملوكي المغاربة⁵ وشيخ المدرسة التنكزية⁶ وشيخ مجهول يعرف بالشيخ شهاب الدين⁷.

3. الموقوفات

يظهر الدفتر الأراضي الزراعية التي وقفت في العصر المملوكي من القرى، والمزارع، وقطع الأراضي، والبساتين، والكروم، والحواكير، والغراس. ويبلغ مجموع القرى التي وقع فيها الوقف في العصر المملوكي خمس وثمانون قرية خصصت على خمسة وسبعين وقفاً؛ ذلك أن خمس قرى وقع فيها أكثر من وقف؛ فقد وقع ثلاثة أوقاف في قرية طيبة الاسم⁸، ووقفين مختلفين مختلفين وقعوا في الأربع قرى الباقية، وهذه القرى هي: قرية بيت صفافا⁹ وصور باهر¹ وبيت سقايا² وطبيلية³.

¹ دفتر 602، الوقفية رقم [171]، ص 449.

² دفتر 602، الوقفية رقم [191]، ص 453.

³ دفتر 602، الوقفية رقم [211]، ص 427.

⁴ دفتر 602، الوقفية رقم [220]، ص 457.

⁵ دفتر 602، الوقفية رقم [165]، ص 449.

⁶ دفتر 602، الوقفية رقم [199]، ص 453.

⁷ دفتر 602، الوقفية رقم [5]، ص 426. والشيخ شهاب الدين، هو: أبو عبدالله، محمد بن أحمد بن عثمان التركماني الشهير بالقرمي عاش فيما بين (720-788هـ / 1320-1386م). انظر: ابن حجر، الدرر، ج 3، ص 425-426؛ اليعقوب، ناحية القدس، ج 2، ص 414.

⁸ دفتر 602، الوقفية رقم [10، 179، 186]، ص 426، 453. وتقع قرية طيبة الاسم إلى الشرق من رام الله. وترد أحياناً باسم "طيبة الاسم النصارى". دفتر 427، ص 234-235؛ الوقائع الفلسطينية، ص 1641؛ الدباغ، بلادنا، ج 8، ق 2، ص 352؛ اليعقوب، ناحية القدس، ج 1، ص 27.

⁹ دفتر 602، الوقفية رقم [8، 168]، ص 426، 453. وتقع قرية بيت صفافا إلى الجنوب من القدس. قدر عدد سكانها في نهاية القرن العاشر الهجري/ السادس عشر الميلادي بإحدى وأربعين خانة (أسرة). انظر: اليعقوب، ناحية القدس، ج 1، ص 18؛

وتتراوح حصة الوقف في القرية الواحدة بين وقف جميع القرية أو جزء منها ،وقد يصل هذا الجزء إلى أجزاء من القيراط. وتبلغ القرى التي وقفت جميعها إحدى عشرة قرية، وهي: قرية بيت حنينا⁴، وكفر قرع⁵، وقرية المنية⁶، وبيت زيتون⁷، وبره⁸، وماجد⁹، وعين كارم¹، وجيب الفخار²، وقباله³، وفاعور، وفوكين⁴.

¹دفتري 602، الوقفية رقم [240، 243]، ص459. وقرية صور باهر من قرى ناحية القدس الشريف الواقعة إلى الجنوب من مدينة القدس. انظر: الدباغ، بلادنا، ج8، ق2، ص169؛ اليعقوب، ناحية القدس، ج1، ص26.

²دفتري 602، الوقفية رقم [172، 173]، ص453. وقرية بيت سقايا إحدى قرى ناحية القدس الشريف. اليعقوب، ناحية القدس، ج1، ص18.

³دفتري 602، الوقفية رقم [173، 215]، ص453، 457. ووردت طبلية في هذا الدفتري مرة على أنها قرية، ومرة ثانية على أنها مزرعة. كان 12 قيراطاً منها وفقاً على أولاد أحمد بن قاسم، وأربعة أخرى جارية في وقف بدر الدين المصري. دفتري 427، ص287. ووردت في الوقائع الفلسطينية على أنها من الخرب التابعة إلى القدس. انظر: ص1566.

⁴دفتري 602، الوقفية رقم [3]، ص426. وتقع قرية بيت حنينابين واديين شمال غرب القدس على بعد 8 كم منها، وإلى الغرب منها، تكثر عيون المياه. ووقفت أراضيها على الصخرة والكعبة المشرفتين والمدينة المنورة وخليج الرحمن. دفتري 427، ص208؛ الدباغ، بلادنا، ج8، ق2، ص89-90؛ اليعقوب، ناحية، ج1، ص17.

⁵دفتري 602، الوقفية رقم [9]، ص426. وكانت قرية كفر قرع من قرى لواء عكا. وهي تقع جنوب شرق مدينة حيفا الساحلية. انظر: الدباغ، بلادنا، ج7، ق2، ص643.

⁶دفتري 602، الوقفية رقم [16]، ص427. وقرية المنية من القرى التابعة إلى لواء صفد في الجليل الأعلى من فلسطين. تقع علىشاطئبحيرة طبريةتضمأثارقصرشيدفيخلافةالوليدبنعبدالملكالأموي (86-96هـ/ 705-715م). وفيهاخانالمنيةالذيشيدهالأميرسيفالديننتكزواليالساممنقبلسلطانالمملوكيناصرالدينمحمدبنقلاوون(677-688هـ/ 1279-1290م). قدرسكانها فيعام (1005هـ/ 1596م)بـ 112 خانة. الخالدي، كي لا ننسى، ص403-404. Hutteruth, Abdulfattah, Historical Geography, p.153.

⁷دفتري 602، الوقفية رقم [106]، ص441. وقرية بيت زيتون من قرى لواء غزة. قدر عدد سكانها في القرن العاشر الهجري/ السادس عشر الميلادي بـ 23 خانة. Hutteroth, Abdul Fattah, Historical Geography, p. 145.

⁸دفتري 602، الوقفية رقم [145]، ص445. وبره، إحدى قرى لواء غزة. قدر عدد سكانها في القرن العاشر الهجري/ السادس عشر الميلادي بـ 44 خانة. Hutteroth, Abdul Fattah, Historical Geography, p. 149.

⁹دفتري 602، الوقفية رقم [145]، ص445. ولعل قرية ماجد هي خربة المجد الأثرية الواقعة جنوب غرب مدينة دورا من قضاء الخليل. الوقائع الفلسطينية، ص1586؛ الدباغ، بلادنا، ج5، ق2، ص203.

وهناك قرية واحدة وقف منها ثلاثة أرباعها، هي قرية صور باهر⁵، وأربع قرى وقف ثلثها، هي: النجمة⁶ وعين ماهر⁷ والعين ودير دبوان⁸. أما القرى التي وقف نصفها فتبلغ

¹دفتري 602، الوقفية رقم [165]، ص449. وقريتي عين كارم، من قرى ناحية القدس الواقعة على بعد 7 كم غرب المدينة. اليعقوب، ناحية القدس، ج 1، ص 29؛ الدباغ، بلادنا، ج 8، ق 2، ص 157-160؛ الموسوعة الفلسطينية، م3، ص370-371.

²دفتري 602، الوقفية رقم [171]، ص450. وقرية جيب الفخار، من قرى ناحية القدس. تقع إلى الشمال الغربي من المدينة. الدباغ، بلادنا، ج8، ق2، ص78-80؛ اليعقوب، ناحية القدس، ج1، ص22.

³دفتري 602، الوقفية رقم [183]، ص452. وقرية قبالة من قرى ناحية القدس. اليعقوب، ناحية القدس، ج 1، ص21.

⁴دفتري 602، الوقفية رقم [248]، ص460. وتقع قرية فوكين غرب مدينة بيت لحم ممتدة على جوانب واد يحمل نفس الاسم. تشتهر بكثرة العيون والينابيع. الدباغ، بلادنا، ج 2، ق 2، ص 487؛ قسطنطين، معجم المواقع، ص216.

⁵دفتري 602، الوقفية رقم [240]، ص460.

⁶دفتري 602، الوقفية رقم [145]، ص445. وقرية النجمة من قرى ناحية القدس الواقعة شمال غرب المدينة. دفتري 427، ص257. وأصبحت خربة جنوب قرية بدو. الدباغ، بلادنا، ج8، ق2، ص98.

⁷دفتري 602، الوقفية رقم [174]، ص449. ولم أعثر لقرية عين ماهر على ترجمة.

⁸دفتري 602، الوقفية رقم [186]، ص452. وقرية دير دبوان من قرى ناحية القدس الواقعة إلى الشمال من مدينة رام الله. اليعقوب، ناحية، ج1، ص23؛ الموسوعة الفلسطينية، م2، ص426.

عشقرى، هي: النجم وبيت تعمر¹ وطولكرم² وسمسم وبيت ماعر³ وشويكة⁴ وعكا⁵ ولفتا⁶ وطبليّة⁷ وصور باهر؛ إضافة إلى قرية الطور التي وقف نصف عشر حاصلاتها⁸.

أما القرى التي وقف ثلثها فتبلغ ست عشرة قرية، ومنها: عبوين⁹ واخصاص عجلان¹⁰ وخرسا¹¹ وستارة¹² ومغارة وراس¹³، والقرى التي وقف ربعها تبلغ إحدى عشرة قرية، ومنها: كفر هر¹⁴ وعجز الدّايس زيتا الحرادين بيت أمر. كما تبلغ القرى التي وقف نحو سدسها (3-4

¹دفتري 602، الوقفية رقم [10]، ص427. وكانت بيت تعمر خربة، وهي قريبة من مدينة بيت لحم. وقف من أراضيها 9ط على الصخرة المشرفة والأقصى المبارك، و 6ط على المدرسة الحسينية بالقدس. دفتري 427، ص236. ووردت في دفتري 1015 على أنها قرية من القرى التابعة إلى مدينة الخليل. انظر: ص231-232.

²دفتري 602، الوقفية رقم [106]، ص441. وطولكرم: مدينة فلسطينية تبعد عن ساحل البحر المتوسط نحو 15كم في الجزء الشرقي من منتصف السهل الساحلي. الدباغ، بلادنا، ج 3، ق2، ص251؛ لوباني، معجم، ص165.

³دفتري 602، الوقفية رقم [145]، ص445. ووردت بيت ماعر في دفتري 1015 باسم "بيت باعر". لواء القدس، ص276 وما بعدها؛ إحشيش، ناحية خليل الرحمن، ص26.

⁴دفتري 602، الوقفية رقم [175]، ص450. وقرية شويكة، من قرى ناحية قاقون. تبعد عن مدينة طولكرم (3) كم باتجاه الشمال. المقرزي، السلوك، ج1، ق2، ص533؛ الدباغ، بلادنا، ج3، ق2، ص314.

⁵دفتري 602، الوقفية رقم [179]، ص450.

⁶دفتري 602، الوقفية رقم [211]، ص447.

⁷دفتري 602، الوقفية رقم [215]، ص447.

⁸دفتري 602، الوقفية رقم [243]، ص460.

⁹دفتري 602، الوقفية رقم [4]، ص426. وتقع قرية عبوين شمال مدينة رام الله. اليعقوب، ناحية، ج 1، ص229؛ الدباغ، بلادنا، ج8، ق2، ص277-278.

¹⁰اخصاص عجلان: إحدى قرى لواء غزة الواقعة جنوب غرب المجدل. الطباع، إتحاف الأعرزة، ج3، ص200؛ الدباغ، بلادنا، ج1، ق2، ص258.

¹¹خرسا: قرية تقع إلى الجنوب من مدينة دورا من محافظة الخليل. إحشيش، ناحية خليل الرحمن، ص 24؛ لوباني، معجم، ص93.

¹²دفتري 602، الوقفية رقم [145]، ص445. لم أعثر لقرية ستارة على ترجمة.

¹³دفتري 602، الوقفية رقم [179]، ص450. وتقع قرية مغارة على مسافة 12كم جنوب غرب مدينة الرملة. لوباني، معجم، ص 258. أما قرية راس، فتقع على مسافة (12) كم إلى الجنوب الشرقي من مدينة طولكرم.

لوباني، معجم، ص116.

¹⁴دفتري 602، الوقفية رقم [12]، ص427. وتُعد قرية كفر هر من قرى ناحية الرملة. قدر سكانها في سنة 1596م بـ 15 خانة.

قراريط) إحدى عشرة قرية أيضاً، ومنها: النعامة وقطرا¹ وجديده² والنجمة³ وبيت صافا⁴ وطبليّة⁵. في حين أن القرى التي تقل حصة الوقف فيها عن الحصص السابقة تبلغ تسع عشرة قرية، وأكثرها ورد في وقف الناصري محمد بن أحمد بن سراج الدين عمر الأنصاري، مثل: دمر النجد وسوق مازن وبيت عفا وشعرتنا الصغرى وشعرتنا الكبرى وأمير سارة والولجة وخروبة⁶؛ وفي وقف السلطان قايتباي على مدرسته، مثل: بربر ودمر النجد وقروفا وبيت عفا ودوير وجهيتين وبهلين وبيت دجن⁷.

أما القرى التي لم تحدد حصة الوقف أو نسبته فيها فتبلغ ثلاث قرى، وهي: طيبة الاسم⁸، ودير بزيع⁹، وبيت ساوير¹⁰.

ويتبين في هذا الدفتر اعتماد محرره مقياس مساحة آخر، هو الفدان، كما في وقف فدان مقسوم ومفروز في كل من قرية أريحا وكفرين ونمرين¹¹. وورد مصطلح الفدان فيقانوننامه

¹دفتر 602، الوقفية رقم [145]، ص445. وقرية قطرا، هي قطرة الواقعة على بعد 15كم إلى الجنوب الغربي من مدينة الرملة. لوباني، معجم، ص219.

²دفتر 602، الوقفية رقم [145]، ص445. وتقع قرية جديدة شرقي مدينة عكا، حيث تبعد عنها نحو 9كم. الدباغ، بلادنا، ج3، ق2، ص368.

³دفتر 602، الوقفية رقم [145]، ص445.

⁴دفتر 602، الوقفية رقم [168]، ص447.

⁵دفتر 602، الوقفية رقم [173]، ص450.

⁶دفتر 602، الوقفية رقم [123]، ص441. عرفت في جميع هذه القرى في المواضع التي وردت فيها في التحقيق.

⁷دفتر 602، الوقفية رقم [145]، ص445. عرفت في جميع هذه القرى في المواضع التي وردت فيها في التحقيق.

⁸دفتر 602، الوقفية رقم [186]، ص452.

⁹دفتر 602، الوقفية رقم [190]، ص453. وقرية دير بزيع، من قرى ناحية القدس الواقعة شمال غرب المدينة.

الدباغ، بلادنا، ج8، ق2، ص359-360.

¹⁰دفتر 602، الوقفية رقم [223]، ص457. وتقع قرية بيت ساوير جنوب غرب بيت لحم. اليعقوب، ناحية القدس، ج1، ص17.

¹¹دفتر 602، الوقفية رقم [243]، ص460. وتقع القرى الثلاث في وادي الأردن (الخور). فقرية أريحا تقع غربي

نهر الأردن، وعلى بعد 35 كم شرق القدس. الدباغ، بلادنا، ج8، ق2، ص538-562؛ اليعقوب، ناحية القدس،

ج1، ص15؛ الموسوعة الفلسطينية، م1، ص193-196. وقرية كفرين تقع شرقي النهر نفسه، على جانبي وادي

الكفرين المار منها بعد انحداره عن مرتفعات ناعور غرباً حتى يصب في وادي الأردن. الدباغ، بلادنا، ج2،

ق2، ص592؛ طريف، السلط، ص101. أما قرية نمرين، فهي إلى الشرق من نهر الأردن، وعلى ضفاف الوادي

منه،

أنواع

الشام، ويوجد

هي: فدان روماني، وفدان إسلامي، وفدان الحراث، وفدان لأرض. ويطلقون الفدان الروماني على ما يحرثه زوج من الثيران في يوم ليلة، وما يحرثها الزوج تحت وقت الظهر يسمونه "فدان الحراث"، وكذلك "فدان لأرض"¹. وتختلف مساحة الفدان من الأرض الجبلية إلى الأرض السهلية. وهي تتراوح بين (4200-6368)م².

وتغلب المزارع وقطع الأراضي والغراس على الأراضي الزراعية الأخرى التي يبينها هذا الدفتر. فقد ذكر فيه: حاكورتين³، وبساتين زيتون⁴، وحكر قطعة أرض⁵، وثمانية كروم، منها: كرما ابن مجلي⁶، والسقطي⁷. ويبدو أن تسمية الكروم استخدمت للدلالة على الأراضي، أو المزارع المغروسة بالأشجار المثمرة المتنوعة⁸ من: رمان، وتين، وزيتون⁹، وتفاح¹⁰، وتوت.

أما المزارع فجميعها مسماة، ويشار إلى بعضها أحياناً على أنها قرى، وقد وردت الأراضي تحت تعبير: "أرض"، أو "قطعة أرض"، وقلماً أطلق عليها أسماء. فالمسماة منها محدودة، وهي: قطعنا الطوال، وقطعة العقوصية¹¹، وقطعة مارس عطارة، وقطعة السابورة¹²،

الحامل لنفس الاسم وللمياه المنحدرة عن مرتفعات البلقاء إلى الجنوب من مدينة السلط، ويتجه غرباً حتى يصب في وادي الأردن. الدباغ، بلادنا، ج2، ق2، ص592؛ طريف، السلط، ص46-47.

¹ البخيت، دفتر 289، ص174، أمين أبو بكر، قضاء الخليل، ص279.

² رافق، بحوث، ص80؛ هنتس، المكايل، ص98، نعمة الله، الرملة، ص314.

³ دفتر 602، الوقفية رقم [46، 243]، ص428، 460. والحاكورة، قطعة صغيرة من الأرض غالباً ما تتواجد بين البيوت في المدن والبلدات والقرى؛ حيث كانت تحكر للزراعة، خاصة زراعة الأشجار المثمرة. الزبيدي، تاج العروس، م11، ص17 (حكر).

⁴ دفتر 602، الوقفية رقم [179]، ص450.

⁵ دفتر 602، الوقفية رقم [168]، ص449.

⁶ دفتر 602، الوقفية رقم [208، 237]، ص455، 459.

⁷ دفتر 602، الوقفية رقم [35]، ص431.

⁸ دفتر 602، الوقفية رقم [35، 217]، ص431، 458.

⁹ دفتر 602، الوقفية رقم [7]، ص431.

¹⁰ دفتر 602، الوقفية رقم [27]، ص430.

¹¹ دفتر 602، الوقفية رقم [8]، ص427.

¹² دفتر 602، الوقفية رقم [145]، ص445.

وأرض العجمية¹. ونادراً ما ذكر محرر الدفتر أصناف الزراعات في الأراضي؛ إذ اقتصر الأمر على ذكر غراس مع التين في أرض جارية في وقف فاطمة بنت إسماعيل الحلبي². ويبين الجدول الآتي تلك الأراضي:

رقم الوقف	الوقف	الموقوف		
		أرض/ قطعة	مزرعة	غراس
7	تربة سعدي علي كوجك			رمانوتينوزيتون تماماً
8	الزاوية الأدهمية	3	2	غراس تماماً زيتون وتوت
14	عائشة خاتون			غراس تماماً
18	الخانقاه الفخرية	1		تماماً
		6		
19	المدرسة الطيلونية	5		تماماً
20	الحاجسعدالدينسبلالخدم	1		غراس
27	الشيختاجالدينالمباركالتميميالقصراوي			تفاح تماماً
				غراس تماماً
32	الحاجأبويكرينمحمدبنخضر	2		غراس
35	الحاج علي إسماعيل الحمامي			متنوعة تماماً
46	الصارميابراهيمبنالزنيمصطفبنطومان	1		
		1		12 ط
123	الصارميابراهيمبنالزنيمصطفبنطومان		كفر عقير	2 ط وثلاث ط
			بيت كسا	1.5 ط
145	السلطان قايتباي		بهلين	8 ط
			مرط السيل	3.5 ط
			بيت مامين	6 ط
			ارزة	3 ط
			المنصورة	1.5 ط
			مارس	تماماً

¹دفتري 602، الوقفية رقم [205]، ص456.

²دفتري 602، الوقفية رقم [206]، ص456.

			عطارة		
			السايرة		
	12 ط				
	2ط	فاتون			
	9ط	بليل			
	4ط	طبليية		ناصرالدينمحمدبنشهابالدينأحمدالرجبيل لمعروفبابنجلسوأرغون	172
		ظهرالجمال (بطنالجم ن)		أوغول خاتون	177
	1.5 ط وربع ط		1	السلطان أبو المعالي قلاوون	179
		أبو مغيرة			
	تماما	مالحة الكبرى		مدرسة حسامالدينأبيمحمدبنالحسنبنالنا صري	186
		غراس		شهابالدينأحمدبنسليمانعبدالعزيزالرملي	187
	18ط		1	الشيخشمسالدينموسىبنعمران	202
			2	التربة الكيلانية	205
			1	فاطمة بنت إسماعيل الحلبي	206
	ثلث	غراس		الشيخمحيالدينبنعبدالقادر	208
			5	أصفهانشاهبننقازانشاه	213
		متنوعة		الشهابي أحمد العليمي	217
		غراس		شمس الدين محمد الكتاني	222
			1	وقف سيدنا موسى	243

ويظهر الجدول أعلاه، أن مجموع الأراضي التي تم وقفها في العصر المملوكي يبلغ اثنتان وثلثون قطعة أرض؛ عشر قطع منها وقفت جميعها¹، واثنتان وقف نصف كل منهما²، وواحدة وقف منها قيراط وثلثه أرباع القيراط³، وواحدة أخرى وقف معها ساقية¹. أما قطع الأراضي الباقية، فلم تحدد حصة الوقف أو نسبته فيها².

¹ دفتر 602، الوقفية رقم [8، 18، 19، 145]، ص 427، 428، 445.

² دفتر 602، الوقفية رقم [46، 145]، ص 439، 445.

³ دفتر 602، الوقفية رقم [179]، ص 450.

كما يظهر أن مجموع المزارع التي تم وقفها في العصر المملوكي يبلغ ست عشرة مزرعة، منها ثلاث مزارع وفتت جميعها وذكر منها المالحة الكبرى³، ومزرعة واحدة وقف ثلثها⁴ ومزرعتا بهلين وبليل وقف ثلث كل منها، ومزرعتان وقف كل منه م، وهما مزرعتا بيت مامين⁵، وطبلية⁶. أما المزارع الباقية، فوقف منها ما هو دون الربع، ويبلغ عددها خمس مزارع⁷؛ إضافة إلى مزرعتين لم تحدد فيها حصة الوقف⁸.

ويبين هذا الدفتر موقوفات لم تظهر في العصر الأيوبي، كالمصابين ، والمصابغ ، والأحواش، والدواعي⁹، والقيساريات¹⁰. فقد وقف في العصر المملوكي نحو ثلاث مصابين¹¹ ومصبغة¹²، ودواعي معدة لجمع الماء¹³، وقيسارية¹. كما وفتت سوقان²، وعدد غير محدد من الحوانيت³. أما العقارات الأخرى التي وفتت داخل البلدة القديمة فهي تظهر في الجدول الآتي:

-
- ¹ دفتر 602، الوقفية رقم [46]، ص439.
- ² دفتر 602، الوقفية رقم [18، 20، 32، 46، 205، 206، 213، 243]، ص427، 432، 433، 453، 460.
- ³ دفتر 602، الوقفية رقم [8، 168]، ص427، 449. وتُعد مزرعة المالحة الكبرى اليوم إحدى القرى الواقعة جنوب غرب مدينة القدس. الدباغ، بلادنا، ج 8، ق 2، ص166-169؛ اليعقوب، ناحية، ج 1، ص31-32؛ الموسوعة الفلسطينية، م4، ص73-74.
- ⁴ دفتر 602، الوقفية رقم [202]، ص455.
- ⁵ دفتر 602، الوقفية رقم [145]، ص445.
- ⁶ دفتر 602، الوقفية رقم [172]، ص449.
- ⁷ دفتر 602، الوقفية رقم [123، 145، 172]، ص441، 445، 458.
- ⁸ دفتر 602، الوقفية رقم [177، 179]، ص449، 450.
- ⁹ دواعي: بركة أعدت في أرض زراعية لجمع مياه الأمطار وري المزروعات. غوشة، الأوقاف الإسلامية، ج 1، ص177.
- ¹⁰ قيساريات: مفردها قيسارية، وهي مؤسسة تجارية كانت تؤدي مهمة الأسواق من بيع وشراء، ومهمة الخانات من خلال توفر النزل والإقامة وتخزين البضائع للواردين من التجار والبيع بالجملة. صالحية، سجل أراضي لواء القدس، ...، حسب الدفتر 342، ص95، هامش (3). وانظر: ابن فضل الله العمري، مسالك الأبصار، ج 1، ص162؛ مجير الدين الحنبلي، الأنس الجليل، ج1، ص403.
- ¹¹ دفتر 602، الوقفية رقم [22]، ص429.
- ¹² دفتر 602، الوقفية رقم [196]، ص454.
- ¹³ دفتر 602، الوقفية رقم [181]، ص452.

الموقوف ⁴										الوقف	رتبة الوقفية	
طبقة	مخزن	قاعة	حمام	خان	طاحون	فرن	دار	بقي	حكر			تكان
										*	الناصر محمد بن علي الجبيلي	5
								1			ملك بنت عبد الله	6
			1		1			3			الزاوية الأدمية	8
								1			السيد شمس الدين بن محمد بن سيد علاء الذي نالكتبي	15
					1	1			*	1	المدرسة الطازية	16
								3		*	الحاج سعد الدين سنبل الخادم	20
	+2							3		*	الرباط الحموي	21
2		4					1	2		*	دار القرآن السلامية	22
*								1	1	*	رباط ابن مثبت	23
								1			الحاج زين الدين الأمدي	24
								1			بدر الدين حسن بن زريق	25
								1	1		الشيخ تاج الدين المبارك التميمي القصراوي	27
								1			الحاج إبراهيم بن عبد اللطيف الشهير بابن فارس	28
1								1			آمنة بنت عمر بن سليمان	31
								0.5			الحاج أبو بكر بن محمد بن خضر	32
					1	1		1			الصارم إبراهيم بن الزينيمصطفى بن طوم	46
								1			الشيخ أبو مدين شعبة بن محمد المغربي العثماني	165
1			1								الأمير منجك	168
*					1	1		3	*		السلطان أبو المعالي قلاوون	179
	1					1		3.5		1.5	الشهابي أحمد بن الزين عبد الرحمن بن فباين شروين	181
								1			شهاب الدين أحمد بن سليمان بن عبد العزيز الرمل	187

¹ دفتر 602، الوقفية رقم [225]، ص 458..

² دفتر 602، الوقفية رقم [18]، ص 429.

³ دفتر 602، الوقفية رقم [168]، ص 455.

⁴ تدل الإشارة * علناً الموقوف غير محدد العدد والنسبة أو الحصة. لكن ذكر عدد أبواب بعضها.

										ي	
	4								8	ايملكنبناالسيفيقطنالملكيمالملكيم	190
						2			2	الشيخكمالالدينبنأبيشريف	194
	*	1	1	1	2	1	5+*	*	*	الشيخعلاءالدينأيدوعدبالبصري	196
2	*		2				*	*	*	الأمير تنكز	199
									*	المدرسة المالكية	207
								*		الشيخمحيالدينبنعبدالقادر	208
1						2			2	أصفهانشاهينبقازانشاه	213
									*	الخواندهرزيبينبنتاخاصبكروجةالسلطانا ينال	220
				1		1				شمس الدين محمد الكتاني	222
1		1					3			سيف الدين الكردي	225
							1		1	عبدالمنعمبنأحمدالأنصاري	227
							1			ميخائيلبنأندراسبنقسطنطينالنصراني	230
									1	وقفعلقراءةالقرآنفيكليوم	233
									1	وقفزيتعلقراءةالقرآن	234
										وقف الجمالي يوسف	235
2						1	1		1	بركة خاتون	236
							1			زاوية البسطامية	237
*	*	6	5	2	6	9	3	*	2 *	*	مجموع
10	7						38		18.5		

ومن خلال الجدول أعلاه، يمكن تصنيف العقارات إلى ثلاثة أقسام: الأول، ويشمل العقارات التي كانت أكثر وفقاً من العقارات الأخرى؛ حيث تتراوح ما بين 10-40 عقارا. وهي، البيوت، والدكاكين، والطبقات. والقسم الثاني، الذي يشمل العقارات التي بلغ وقفها حداً متوسطاً يتراوح ما بين 4-9 عقارات، مثل: الأفران، والطواحين، والحمامات، والقاعات، والمخازن. أما القسم الثالث، فيشمل العقارات التي كان الوقف فيها متدنياً؛ حيث يقل عن ثلاث حالات، مثل: الدور، والخانات، والأحكار.

ويساعد الدفتر على تقدير حصص بعض تلك الموقوفات، فقد وقفت خمسة بيوت كاملة¹، ودكان، وفرن، وطاحون¹، وحمام² كاملة. أما العقارات التي قدر عدد الموقوف منها، أو نسبته، فكانت على النحو الآتي في الجدول أدناه:

¹دفتر 602، الوقفية رقم [6، 25، 46، 179]، ص426، 429، 431، 450.

رقم متسلسل	رقم الوقفية	الوقف	الموقوف	الحصة	
				القيراط	باب
.1	5	الناصر محمد بن علي الجبيلي	دكاكين	7	8
			دكاكين	15	4
.2	8	الزاوية الأدهمية	حمام	4 +	
.3	13	الشيخ كمال الدين بن أبي شريف	مصبنة	14+	
.4	18	الخانقاه الفخرية	أحكار		4
.5	20	الحاج سعد الدين سنبل الخادم	دكاكين	20	3
.6	21	الرباط الحموي	مخازن		4
			طبقة	12	
.7	23	رباط ابن مثبت	دكاكين		15
			طباقي		5
.8	32	الحاج أبو بكر بن محمد بن خضر	بيت	12	
.9	46	الصارم ميبراهيم بن الزين مصطف بن طومان	طاحون	14+	
			فرن		1
.01	168	الأمير منجك	حوانيت (الوكالة)		3
			قاعة	1	
.11	179	السلطان أبو المعالي قلاوون	بيت ابن دنيسري		3
.21	181	الشهابي أحمد بن الزين عبد الرحمن الم عرفان	بيت	12	
		شروين	دكان	12	1
			مصبغة	2	
.31	194	الشيخ كمال الدين بن أبي شريف	دكاكين		5
.41	196	الشيخ علاء الدين أيدوغدي البصيري	حمام	9+	
			دكاكين ومخازن		10
			دكاكين		13
			دكاكين		21
.51	207	المدرسة المالكية	دكاكين مع الأقواس	12	
.61	220	الخواند هزين بن بنت خاصب كزوجة السلطان إينال	دكاكين		51
.71	225	سيف الدين الكردي	قاعة		4
.81	235	وقف الجمالي يوسف	قاعات		3

¹ دفتر 602، الوقفية رقم [16]، ص 428.

² دفتر 602، الوقفية رقم [168]، ص 449.

ثالثاً: الوقف في العصر العثماني:

استمر الوقف في ناحية القدس في العصر العثماني. وقد أورد محرر هذا الدفتر عشرة أوقاف تمت فيه، نسبت جلها إلى منشئها من : الأمراء، والعلماء، والمجاورين، الأتراك، والأفراد الميسورين.

1. الواقفون:

من الأوقاف التي نسبت إلى واقفيها في العصر العثماني، ذكر وقف الأمير والي الذكري¹، والشيخ شمس الدين العجمي الواعظ²، والحاجة خديجة بنت نصح الرومي³، والحاج قاسم بن سيدي الرومي⁴؛ وإبراهيم بن الشهابي أحمد بن الزيني عبد الرحمن بن شروين⁵، وبدر

¹ دفتر 602، الوقفية رقم [168]، ص 429. والي الذكري ، هو: الأمير واليبن نصر خجا بن حسين الدكري المقدسي الحنفي، أحد زعماء القدس في أوائل العهد العثماني، توفيق بلعام 940هـ/1533م ودفن بمقبرة باب الساهر شمال القدس، وأنشئ عليه مقبرة عرفته بقبة خربة والي. وكان قد ولي لواء القدس والسلط وعجلون. دفتر 131، ص 164، 174-175؛ دفتر 1015، ص 206؛ غوشة، القدس، ص 102.

² دفتر 602، الوقفية رقم [214]، ص 456. والشيخ شمس الدين العجمي الواعظ، هو: شمس الدين، محمد بن محمد بن أحمد المشهور والده بالعجمي المقدسي. واعظ متصوف شافعي. شارك في فتح السلطان سليمان القانوني جزيرة رودس، فحصل له إكرام وحظوة عند السلطان. زار القدس وتلقى نصيباً من العلم والحديث على علماء منها. وزار حواضر إسلامية عديدة مثل: إستانبول ودمشق وحلب، وعاد إلى القدس مجاوراً حتى توفي سنة 938هـ/1531م ودفن بمقبرة مأمن الله. الغزي، الكواكب، ج 2، ص 11؛ المحبي، خلاصة الأثر، ج 1، ص 489.

³ دفتر 602، الوقفية رقم [209]، ص 456. ولم أعثر لها على ترجمة للحاجة خديجة بنت نصح الرومي.

⁴ دفتر 602، الوقفية رقم [209]، ص 457. والحاج قاسم بن سيدي الرومي، هو: الحاج قاسم بن سيدي ، نائب الناظر في المسجد الأقصى. وهو من العناصر التركية التي أقامت في القدس وامتلكت ووقف عقارات ونقوداً بالقدس. انظر: سجلات محكمة القدس الشرعية، سجل رقم، 12، ص 584؛ سجل رقم 33، ص 371، اليعقوب، ناحية القدس، ج 2، ص 454.

⁵ دفتر 602، الوقفية رقم [182]، ص 451.

الدين حسن بن خليل¹، ونقي الدين أبو بكر بن أحمد الجابي²، وشهاب الدين أحمد بن فخر الدين المحروق³.

2. الجهات المستفيدة من الوقف

لقد اقتصر الأوقاف التي نسبت إلى الجهة المستفيدة من الوقف في العصر العثماني على وقفين اثنين، وهما: الحرمان الشريفان⁴ (المسجد الأقصى بالقدس والمسجد الإبراهيمي بالخليل)، والزاوية السلিমانيّة⁵، التي لم أعتز على زاوية بالقدس تحمل هذا الاسم. لكن كان يوجد يوجد في القدس أكثر من زاوية وخانقاه لإيواء العجم. منها: زاوية الشيخ يعقوب العجمي، وزاوية حاجي بك، والخانقاه المولوية، وزاوية الهنود، وزاوية أبو مدين الغوث، والزاوية الأفغانية (القادرية/ النقشبندية) وغيرها⁶.

وتفيد الوقفية على الزاوية السلیمانيّة، الاستمرار في وقف مال من لا وارث له على الفقراء من العجم الواردين إلى القدس.

3. الموقوفات

ويبين الدفتر الأراضي الزراعية التي وقفت في العصر العثماني من: القرى، والمزارع، وقطع الأراضي، والبساتين، والكروم، والغراس. ويبلغ مجموع القرى التي وقع فيها الوقف تسع قرى، حاز الحرمان الشريفان⁷ على حصص في خمس منها، هي: بربرا⁸، وحمامة¹،

¹ دفتر 602، الوقفية رقم [189]، ص452. ولم أعتز لبدردالدينحسنبنخليل على ترجمة.

² دفتر 602، الوقفية رقم [226]، ص458. ولم أعتز لنقي الدين أبو بكر بن أحمد الجابي على ترجمة.

³ دفتر 602، الوقفية رقم [212]، ص456. لقد وردشهاب الدين أحمد بن فخر الدين المحروقي دفتر 522 هكذا: "الشهابي أحمد بن فخر الدين محمد الحصري". أبشرلي والتيممي، أوقاف وأملاك المسلمين، ص 23.

وانظر: صالحية، سجل أراضي لواء القدس حسب الدفتر 342، ص121.

⁴ دفتر 602، الوقفية رقم [105]، ص440.

⁵ دفتر 602، الوقفية رقم [226]، ص449.

⁶ دفتر 602، الوقفية رقم [214]، ص457.

⁷ دفتر 602، الوقفية رقم [105]، ص440.

⁸ بربرا: قرية ساحلية تقع إلى الشمال من غزة على مسافة 20كم. الدباغ، بلادنا، ج1، ق2، ص254؛ لوياني، معجم، ص18. وانظر: مجير الدين الحنبلي، الأنس الجليل، ج2، ص148.

ومجدل²، وسلقا³، وجلس⁴. ووقف الأمير والي الدكري⁵ حصصاً في ثلاث منها، وهي: بيت سوريك⁶، وكفر مالك⁷، والبيرة⁸. أما القرية التاسعة فهي قرية ال عيساوية⁹. ولا نجد قرية واحدة وقفت جميعها في العصر العثماني. وكانت حصة الوقف النصف (اثنا عشر قيراطاً) في قرية بيت سوريك، وكفر مالك، وبربرا. والرابع (ستة قراريط) في قرية البيرة، وحمامة، ومجدل، وجلس.

ويتوز الكروم، وقطع الأراضي من بين الأراضي الزراعية الأخرى، التي وقفت في العصر العثماني حسب هذا الدفتر. فقد ذكر فيه أحد عشر كرمًا وتسع قطع، ومنها: كرم الأماني، وإسكندر بن طغان، وعبد الكريم بن أطرش، وحرمالة، وأراض تعرف ببركة، وبساقية شلو، وبيرية باب البحر¹⁰؛ إضافة إلى كرم جمال الدين، وبيير الزيتون، وقطعتي أرض تعرفان بالخلة،

¹ حمامة: قرية تقع شمال شرق غزة، وتبعد عنها نحو 31 كم. الدباغ، بلادنا، ج 1، ق 2، ص 244؛ لوباني، معجم، ص 75.

² مجدل: قرية تقع شمال شرق غزة على بعد 25 كم. الدباغ، بلادنا، ج 1، ق 2، ص 146؛ لوباني، معجم، ص 246.

³ سلقا: إحدى قرى لواء غزة. اتخذ المماليك فيها محطة للبريد الواصل إلى القاهرة. وقد استمرت قائمة حتى أنشئت خان يونس. ابن فضل الله العمري، مسالك الممالك، ص 191؛ المبيض، غزة وقطاعها، ص 234-235؛ عطاالله، نيابة غزة، ص 73. وانظر: أبشرلي والتميمي، أوقاف وأملاك المسلمين، ص 1.

Hutteroth, Abdul Fattah, Historical Geography, p. 146.

⁴ جلس: إحدى قرى لواء غزة. قدر سكانها في القرن العاشر الهجري/ السادس عشر الميلادي بـ 64 خانة.

Hutteroth, Abdul Fattah, Historical Geography, p. 146.

⁵ دفتر 602، الوقفية رقم [168]، ص 429.

⁶ بيت سوريك: قرية تقع إلى الشمال الغربي من القدس. اليعقوب، ناحية القدس الشريف، ج 1، ص 18؛ لوباني، معجم، ص 37.

⁷ كفر مالك: قرية تقع إلى الشمال الغربي من مدينة رام الله على مسافة 17 كم. اليعقوب، ناحية القدس، ج 1، ص 31؛ لوباني، معجم، ص 236.

⁸ البيرة: قرية مجاورة إلى رام الله. تقع على بعد (16) كم شمالي القدس. الدباغ، بلادنا، ج 8، ق 2، ص 356، 364؛ اليعقوب، ناحية القدس، ج 1، ص 20.

⁹ دفتر 602، الوقفية رقم [105]، ص 440. وتقع قرية العيساوية شمال شرق مدينة القدس. الدباغ، بلادنا، ج 8، ق 2، ص 101-102؛ اليعقوب، ناحية القدس، ج 1، ص 28؛ لوباني، معجم، ص 197.

¹⁰ دفتر 602، الوقفية رقم [105]، ص 440.

وبالعلاقة¹. ونسبت بعض الأراضي الزراعية إلى الأشجار المثمرة المتنوعة التي تخرس فيها كالتين مثلاً²، وبساتين تعرف بالزيتون، والليمون³ والكروم (كروم العنب)⁴.

ويبدو أن وقف المصابغ والبيوت والأفران والخانات في العصر العثماني⁵، كان قليلاً؛ فلم يذكر محرر هذا الدفتر سوى ثلاث حصص فيها. ويظهر ذلك في الجدول أدناه:

رقم متسلسل	رقم الوقفية	الوقف	الموقوف	الموقع	الحصة بالقيراط
1.	182	إبراهيمنا الشهابياً حمدنا الزينعبد الرحمن بنش روين	مصبغة	سوق الفخر	21
			مصبغة المنصورية	حارة اليهود	4
			المصبغة الشمالية (المنصورية)	حارة اليهود	3.5
2.	189	بدرالدين حسن بن خليل....	بيت	راس العقبة	سفلي وعلوي
3.	226	تقيالدين أبوبكرنا أحمد الجابي	بيت	قرب باب الحديد	
4.	232	الحاج قاسم بن سيد بالرومي	فرن	باب القطنين	
			خان	باب القطنين	

¹ دفتر 602، الوقفية رقم [182]، ص 451.

² دفتر 602، الوقفية رقم [214، 226]، ص 449، 456.

³ دفتر 602، الوقفية رقم [105]، ص 440.

⁴ دفتر 602، الوقفية رقم [182]، ص 451.

⁵ دفتر 602، الوقفية رقم [182، 189، 226، 232]، ص 451، 452، 458.

رابعاً: أوقاف أخرى:

نلاحظ أن الدفتر أورد أسماء تسع وقفيات غير محددة التاريخ نسبت إلى واقفيها، وإلى الجهة المستفيدة منها.

1. الواقفون والجهات المستفيدة من الوقف

يرد في هذا الدفتر ثلاث وقفيات لم يحدد تاريخ وقفها، ونسبت إلى واقفيها: اثنتان منها لامرأتين، هما: خديجة بنت عكاشة وابنتها فاطمة¹، وزينب بنت موسى²، والثالثة لشهاب الدين العلائي³. وهناك ستة أوقاف نسبت إلى الجهة المستفيدة منها، وهي: وقف على الخطيب والإمام بالمسجد الأقصى وإمام الصخرة⁴، ووقف تربة الشيخ سلمة⁵، ووقف على الفقراء والمساكين من النصارى المقيمين بالقدس، والوافدين إليه⁶، ووقف قناة القدس الشريف⁷، والوقف على تميم الداري الأنصاري، رضي الله عنه، وعلى أولاده، وأولادهم، وذريتهم، وأنسالهم، وأعقابهم⁸.

2. الموقوفات

¹ دفتر 602، الوقفية رقم [158]، ص450. ولم أعثر على ترجمة لخديجة بنت عكاشة وابنتها فاطمة.

² دفتر 602، الوقفية رقم [210]، ص456. ولم أعثر على ترجمة لزينب بنت موسى.

³ دفتر 602، الوقفية رقم [228]، ص458. ولم أعثر على ترجمة لشهاب الدين العلائي.

⁴ دفتر 602، الوقفية رقم [193]، ص453.

⁵ دفتر 602، الوقفية رقم [224]، ص457. وتنسب تربة الشيخ سلمة إلى الصحابي الجليل سلمة بن أسلم بن حريش الخزرجي الأنصاري، أبو سعد. شهد بدرًا وأحد والخندق والمشاهد كلها. والمعروف أنه استشهد في معركة الجسر الواقعة بين القادسية والحيرة بالعراق. ابن حبيب، المحبر، ص 119، 287؛ ابن حجر، الإصابة، ج 3، ص167.

⁶ دفتر 602، الوقفية رقم [231]، ص458.

⁷ دفتر 602، الوقفية رقم [241]، ص459.

⁸ دفتر 602، الوقفية رقم [164]، ص448. وتميم الداري: من صحابة الرسول (صلى الله عليه وسلم). وفد إليه وأسلم، فأقطعته الخليل وقرأها. حميد الله، الوثائق، ص129-133.

كانت قراءة القرآن الكريم أكثر الجهات التي أفادت من الأوقاف التي لم يحدد الدفتر تاريخ وقفها. فقد أفادت من وقف على قراءة القرآن العظيم¹، ووقف خديجة بنت عكاشة وابنتها فاطمة²، ووقف زينب بنت موسى³، ووقف شهاب الدين العلائي⁴.

ويبين الدفتر الأراضي الزراعية التي وقفت دون تحديد تاريخ وقف لها سواء أكانت من: القرى، والمزارع، وأقطع الأراضي، والغراس. ويبلغ مجموع القرى التي وقع فيها الوقف أربع قرى، وهي: قريتان وقفًا جميعهما، وهما: قرية بيت عينون⁵، ومغلس^أ؛ وقرية بريكوت^ب التي وقف ثلاثة أرباعها (18 قيراطًا)؛ وقرية قنات^ج التي لم تحدد نسبة الوقف فيها. كما يبلغ مجموع المزارع خمس، منها: ثلاث وقف جميعها، هي: مزرعة سرا القنا⁶، وحبرون وحبرا، وبيت إبراهيم، ومرطون المعروفة بالرياحية⁷؛ إضافة إلى قيراطين في مزرعة بيت أولا، وحصاة غير محددة في مزرعة كفر طا⁸. بينما وقفت قطعًا أرض إحداهما شمالية تعرف بالسواد¹، والأخرى قبلي خربة

¹دفتر 602، الوقفية رقم [30]، ص430.

²دفتر 602، الوقفية رقم [158]، ص450.

³دفتر 602، الوقفية رقم [210]، ص456.

⁴دفتر 602، الوقفية رقم [228]، ص458.

⁵دفتر 602، الوقفية رقم [164]، ص448. وبيت عينون، إحدى القرى التابعة لناحية الخليل التي أقطعها الرسول (صلى الله عليه وسلم) إلى الصحابي الجليل تميم الداري. مجير الدين الحنبلي، الأئس الجليل، ج 2، ص82. وهي تبعد نحو 5 كم عن المدينة. إحشيش، ناحية خليل الرحمن، ص 23. وقد عدد سكانها في نهاية القرن 10هـ/ 16م ب 18 خانة. Hutteroth, Abdul Fattah, Historical Geography, p. 124. ^أمغلس: قرية من قرى ناحية الخليل الواقعة شمال غرب المدينة. الدباغ، بلادنا، ج 5، ق2، ص289-290؛ أبو بكر، قضاء الخليل، ص12.

^ببريكوت: قرية من قرى ناحية القدس. تقع جنوب غرب قرية صور باهر. وقد قدر عدد سكانها في نهاية القرن العاشر الهجري/ السادس عشر الميلادي، انظر: اليعقوب، ناحية القدس، ج1، ص16. Hutteroth, Abd-ul Fattah, Historical Geography, p. 112.

^جقنات: قرية من قرى ناحية الرملة التابعة إلى لواء غزة.

Hutteroth, Abd-ul Fattah, Historical Geography, p. 112.

⁶دفتر 602، الوقفية رقم [241]، ص459.

⁷دفتر 602، الوقفية رقم [164]، ص448. وتعد حبرا من التلال التي تقوم عليها مدينة الخليل. كان الرسول (صلى الله عليه وسلم) قد أقطعها إلى الصحابي الجليل تميم الداري. مجير الدين الحنبلي، الأئس الجليل، ج 2، ص82. أبو دية، الزوايا الصوفية، ص7.

⁸دفتر 602، الوقفية رقم [241]، ص459. ووردت كفرطا في دفتر تحرير 131 وذكر أنها تابعة للواء غزة. انظر، ص257.

خربة لوز² تعرف بالسلمة³. كما وقفت غراس كرم حدد موقعه في طريق الوشية، ونسب إلى واقفته خديجة بنت عكاشة، وابنتها فاطمة⁴.

ومن الموقوفات التي يبينها هذا الدفتر من دون تحديد تاريخ وقفها في مدينة القدس، طبقة⁵ وبيتان: واحد في محلة القطنين⁶، والثاني في باب الحطة⁷، وداران مع دكاكين⁸؛ إضافة إلى دكاكين في سوق مدينة خليل الرحمن⁹ ودكان في باب القطنين.

ويكشف هذا الدفتر عن وقف الرسوم المفروضة على زوار طائفة الافرنج القادمين لزيارة كنيسة القيامة¹⁰ بالقدس؛ حيث رفع مقدارها إلى اثنتي عشرة بارة عوضاً عن عشر آجات بندقية¹¹، بواقع آجتين عن كل زائر: واحدة عند دخوله الكنيسة، وثانية عند خروجه منها¹². وتشير الآجه بندقية إلى قطعة النقد المعروفة باسم "دوكا" أو "دوكاتو" Ducato. وهي قطعة نقد أصدرت في البندقية من الفضة ومن الذهب، وقد راج استخدامها في حوض البحر المتوسط منذ القرن الثالث عشر الميلادي، وتعامل المسلمون بها أيام المماليك، بل إن السلطان المملوكي الأشرف قايتباي أصدر الدينار الأشرفي بحسب معايير الدوكا. وبعد خمسين عاماً

¹دفتر 602، الوقفية رقم [193]، ص453.

²دفتر 602، الوقفية رقم [158]، ص450. وتقع خربة لوز غرب مدينة القدس على مسافة (11) كم. لوباني، معجم، ص91.

³دفتر 602، الوقفية رقم [241]، ص459.

⁴دفتر 602، الوقفية رقم [158]، ص450.

⁵دفتر 602، الوقفية رقم [30]، ص430.

⁶ دفتر 602، الوقفية رقم [210]، ص456. وتقع محلة القطنين غرب الحرم القدسي الشريف، وتنسب إلى سوق القطنين الواقع قربها⁽⁶⁾، وباب القطنين المفضي إلى الحرم. وتضم هذه المحلة حارة حارة باب الحديد . مجير الدين الحنبلي، الأنس الجليل، ج2، ص30، 54، 146؛ اليعقوب، ناحية القدس، ج2، ص436.

⁷ دفتر 602، الوقفية رقم [228]، ص458. وتُعد محلة باب حطة كبرى محلات البلدة القديمة من القدس، وتقع بين الحرم الشريف وسور المدينة الشمالي، وتضم حارة الحدادين، وحارة الطورية، وحارة المشاركة. مجير الدين الحنبلي، الأنس الجليل، ج2، ص54-55؛ اليعقوب، ناحية القدس، ج2، ص433.

⁸دفتر 602، الوقفية رقم [231]، ص458.

⁹دفتر 602، الوقفية رقم [164]، ص448.

¹⁰دفتر 602، الوقفية رقم [241]، ص459.

¹¹دفتر 602، الوقفية رقم [241]، ص459.

¹²اليعقوب، ناحية القدس، ج1، ص144؛ القضاة، نصارى، ص150.

ضربالعثمانيون أول قطعة نقدية ذهبية في إستانبول تحمل اسم "السلطاني" أو "حسني سلطانيه"
محاكية مقاييس الدوكا أيضا. ويبدو أن القطعة الذهبية منها تعرف باسم الفلوري¹.

¹ باموك، التاريخ المالي، ص125-130؛ صابان، المعجم، ص115.

6- القسم الثاني
النص المحقق

2. مقدمة التحقيق

هذا الدفتر هو أحد دفاتر التحرير العثمانية التي وصلتنا من القرن العاشر الهجري/ السادس عشر الميلادي وهي بحالة سليمة، لكنه لم ينل العناية اللازمة من الباحثين العرب والمسلمين على حد سواء، على الرغم من أهميته في دراسة الأوقاف التي تمت في فلسطين بعامة، وفي القدس بخاصة. وتزداد تلك الأهمية في القدس؛ حيث تعمل حكومات الاحتلال الإسرائيلي المتعاقبة منذ عقود على تغيير معالم مدينتنا المقدسة، وتدمير الأراضي والممتلكات الوقفية فيها، وتهويدها؛ ولا تقيم للوقف أية قسمة دينية أو عقارية أو تاريخية.

أ. وصف الدفتر:

بعد بحث وتفتيش طويلين تمكنت من العثور فقط على صورة ل نسخة هذا الدفتر، وهي النسخة الموجودة في مؤسسة إحياء التراث والبحوث الإسلامية بالقدس، ببلدة أبو ديس شرقي عاصمتنا المحتلة، التابعة لوزارة الأوقاف والشؤون الدينية الفلسطينية؛ حيث تحفظه في دائرة الوثائق التركية تحت رقم (0/950/1.34/2). أما النسخة الأصلية منه، فهي موجودة في أرشيف رئاسة الوزارة التركية في إستانبول تحت رقم TT.602. كما توجد صورة عنه في مركز الوثائق والمخطوطات بالجامعة الأردنية.

وتعمل صورة هذا الدفتر، وهي التي حصلت عليها من مؤسسة إحياء التراث والبحوث الإسلامية، على الورقة الأولى عنوانه، وصورة مقياس طول (مسطرة) الصفحة. وعدد أوراقه. وقد كتب عنوانه باللغة التركية، وهو: "أوقاف لواء شام". أي أوقاف لواء الشام. ويبلغ عدد أوراقه هذا الدفتر (248) ورقة، وفي كل ورقة صفتان. أي إن عدد صفحاته يبلغ 495 صفحة. ويبدو أن رقم الصفحة أثبت مرتين: المرة الأولى، على الرأس الأيمن للورقة، حيث استخدمت الأرقام العربية، والمرة الثانية، استخدمت الأرقام الإنجليزية. وهناك فارق رقمين بينهما بسبب ترقيم صفتين لم يكتب عليهما بالأصل.

ولا يوجد على الدفتر تاريخ نسخ، أو تاريخ يحدّد زمن الإحصاء الذي تم فيه. لكن لا توجد تواريخ بيع أو شراء الأملاك التي يشتملها. وعليه فإن تاريخ أحدث واقعة وقف، أو بيع، أو شراء فيه، يصلح أن يكون تاريخاً محتملاً له. وتحمل أحدث وقفياته تاريخ (941هـ / 1534م)،

وهي وقف إبراهيم بن شعب الفيروزي¹، وقصة سلطنة السلطان سليمان القانوني. وعليه فإن تاريخ هذا الدفتر يعود إلى أوائل العصر العثماني في البلاد العربية².

وقد كتب هذا الدفتر باللغة العربية باستثناء بعض المواضع القليلة، التي استخدمت فيها اللغة التركية في بعض الملاحظات، والهوامش، كما في وقف الشمسي سيف الدين سنقر³، ووقف صلاح الدين الأيوبي على البيمارستان⁴ بالقدس⁵، ووقفية قناة القدس الشريف⁶. وفي تدوين بعض الوقفيات كاملة مثل: وقفية الزاوية السلিমانيّة بالقدس⁷، ناهيك عن استخدام بعض الكلمات التركية في الجمل العربية، مثل كلمة بر وجه⁸، وكلمة إنجير⁹، وكلمة ديكر¹⁰.

ويظهر أثر اللغة التركية كثيراً في أسلوب اللغة التي دون بها هذا الدفتر، كما يتبين من استخدام الأداة "دِر" ¹¹ التي يكاد استخدامها يطغى على العبارات التي تتضمن العقارات الموقوفة، وفي عدم استخدام همزة القطع والتاء المربوطة و ال التعريف؛ وفي استخدام (ء) في بعض

¹ دفتري رقم 602، ص 56.

² أبشرلي والتميمي، أوقاف المسلمين في فلسطين، ص (ل)؛ العرلي، وثائق مقدسية، م 1، ص 33.

³ دفتري 602، وقفية رقم [3]، ص 425.

⁴ البيمارستان كلمة فارسية تتكون من مقطعين: "بيما"، وتعني مريض؛ و"ستان"، وتعني م وضع. أي دار المرضى. وهو اليوم المشفى. والمقصود هو: البيمارستان الصلاحي الذي أنشأه صلاح الدين الأيوبي في القدس بعد تحريرها من الفرنجة. ويقع في حارة النصارى، شرقي كنيسة القيامة، في الحي المعروف الآن بالدباغة. واستمر يعمل عدة قرون. مجير الدين الجنبلي، الأنس الجليل، ج 2، ص 54؛ عيسى، تاريخ البيمارستانات، ص 23؛ اليعقوب، ناحية القدس، ج 1، ص 247-248؛ المهدي، القدس، ص 212. هو البيمارستان الصلاحي.

⁵ دفتري 602، وقفية رقم [192]، ص 453.

⁶ دفتري 602، وقفية رقم [241]، ص 459.

⁷ دفتري 602، وقفية رقم [169]، ص 449. ولم يعثر على زاوية بالقدس تحمل اسم الزاوية السلیمانيّة.

⁸ بروجيه: لفظة تركية تعني مثل، أو هكذا، أو على هذا الوجه. انظر: دفتري 602، وقفية رقم [220]، ص 457. Mehmet Kanar, Osmanli Türkçesi Sözlüğü, s. 52; Julius Theodor Zenker, Türkisch-Arabisch-Persisches, Leipzig, 1860, 184.

⁹ إنجير: كلمة تركية تعني: تين. الأنسي، الدراري، ص 49. انظر: دفتري 602، وقفية رقم [7]، ص 426.

¹⁰ ديكر: كلمة تركية من أصل فارسي تعني مؤخراً، أو غير الآن. الأنسي، الدراري، ص 167. انظر: دفتري 602، وقفية رقم 182، ص 451.

¹¹ "در": أداة سابقة تفيد في اللغة التركية التأكيد والإخبار. الأنسي، الدراري اللامعات، ص 248.

حالات الإضافة، أو استخدام (التاء) المفتوحة عوضاً عن التاء المربوطة كما في كلمة صورة التي تردت أكثر من مرة في الدفتر على شكل "صورت"¹.

ولم يراع كتّاب هذا الدفتر صيغة التنكير والتأنيث كما هي الحال في اللغة العربية. وتميل اللغة المستخدمة في أسلوبها إلى اللهجة المحلية المتداولة أكثر من الفصحى².

ويميل الخط في هذا الدفتر إلى الخط النسخي، لكن شكل الأحرف، وطريقة كتابة الأرقام والاختصارات التي ترد فيها، متأثرة في طريقة كتابة الوثائق المملوكية والعثمانية؛ خاصة ما يتعلق بخط السياقت وخط القيرمة.

وعلى الرغم من عدم وضوح الخط والكلمات التي استخدمت في كتابة الأوقاف الخاصة بناحية القدس الشريف في هذا الدفتر، كما هي الحال في كتابة الأوقاف الخاصة بناوحي أخرى من بلاد الشام في هذا الدفتر؛ إلا أن الوضوح يغلب عليه، ويخلو من الإضافات، والحواشي، والخروم.

ويتناول هذا الدفتر موضوع الوقف والأملاك في بلاد الشام ك لها حسب الأولوية التي كانت قسمت لها. وقد وُزعت صفحات الدفتر على أوقاف وأملاك الأولوية على النحو الآتي:

الوقف/ الملك	الصفحة
الشام	344-1
أملاك لواء شام	421-345
أوقاف سيدنا خليل الرحمن عليه السلام	423-422
أوقاف قدس الشريف وغزة ورملة	461-425
أملاك قدس شريف وغزة ورملة وصفد ونابلس	495-463

وفيما يتعلق بأوقاف القدس الواردة في هذا الدفتر، فإنها تبدأ بالصفحة (426). ويلاحظ أن كتّاب الدفتر أو محرروه يوردون أسماء الوقفيات دون تفصيلات تتعلق بشروط الوقف³، ونوعه الوقف³، ونوعه كما هي حال كثير من وقفيات بلاد الشام الأخرى¹، بل اكتفى بذكر الوقفية،

¹ دفتري 602، ووقفية رقم [3، 220]، ص 426، 457.

² انظر مثلاً: دفتري 602، ووقفية رقم [8]، ص 427.

³ أبشرلي والتميمي، أوقاف المسلمين في فلسطين، ص (م).

وتاريخ توثيق وقفها، كعنوان للوقف. وغالباً ما أورد مكان الوقفية. وأسفل العنوان، أفرد الكتاب خانة لكل موقوف على حدة، متبوعاً بريعه السنوي إذا كان مستغلاً، أو بتعبير خراب، أو عاطل في حال عدم استغلاله². ولما سكت الكتاب عن ذكر الربيع أو الحاصل أو ما إذا كان الوقف خراباً كما في وقف الحاج قاسم بن سيدي الرومي³ ووقف الحاجة خديجة بنت نصح الرومي⁴؛ وهذا يشير إلى استغلال جُلّ الموقوفات التي ذكروها. وغالباً ما رتبوا ثلاثة أجزاء في كل صف (سطر).

وتنتهي أوقاف القدس الواردة في هذا الدفتر، بوقف الأمير بدر الدين عبد الله الفخري في سنة 701هـ / 1301م. أما الدفتر كله، فينتهي في ملك الأمير حسن الغزاوي، المشتري في سنة 909هـ / 1503م.

ومما أورده الدفتر يمكن معرفة الواقف، والجهة المستفيدة من الوقف، والموقوف، ونسبته، ومقدار الحاصل أو الربيع. ولم يورد الدفتر طرق جباية الحاصل أو الربيع، أو تفصيلات دقيقة عن طرق إنفاقه. كما أنه لم يورد وقيات كل لواء متتالية؛ فالوقفية الأولى مثلاً تم وقفها على زاوية المغاربة بالقدس⁵، بينما الوقفية الثانية تم وقفها على أربعة وعشرين نفرًا يقرؤون القرآن في الرملة⁶، ثم تتوالى الوقفيات ذوات الأرقام (3-32) وجميعها في القدس⁷، ويتبعها ثلاث عشرة وقية في: الرملة⁸ وغزة⁹ و نابلس¹ ومصر² والمدينة المنورة والحرمين الشريفين بالحجاز³. وعليه نجد أوقاف القدس في أكثر من صفحة من صفحات الدفتر.

¹ انظر مثلاً: أول وقية من وقيات لواء شام، ونصها: "وقف شمس الدين محمد بن كمال الدين الهلال على أولاده وذرياته الآن بيد فاطمة بنت محمد بن أحمد بن شمس الدين المذكور تاريخ الوقفية في سنة تسع وستين وسبعماية". دفتر 602، وقية رقم [1]، ص2.

² إن الحالات التي أشير فيها إلى خراب بعض الموقوفات قليلة، فقد بلغت ثمان حالات: خمس منها في وقف صلاح الدين الأيوبي على البيمارستان الصلاحي في القدس، وثلاث في وقف علاء الدين البصيري على رباطه بالقدس أيضاً. انظر: دفتر 602، وقية رقم [8، 192، 196]، ص426، 453-454.

³ انظر مثلاً: دفتر 602، وقية رقم [232]، ص458.

⁴ دفتر 602، وقية رقم [209]، ص456.

⁵ دفتر 602، وقية رقم [1]، ص426.

⁶ دفتر 602، وقية رقم [2]، ص426.

⁷ دفتر 602، وقية رقم [2]، ص426-430.

⁸ انظر مثلاً: دفتر 602 الوقفيات رقم [33، 34، 36، 37]، ص430-431.

⁹ انظر مثلاً: دفتر 602 الوقفيتين رقم [39، 41]، ص431.

1. منهج التحقيق:

كما اعتمد على خلو هذه الصورة من أي تغييرات أو إضافات تخرج عن سياقها العام؛ وبخاصة أن محرر الدفتر أثبت في الهامش الأيسر لكل صفحة تحمل رقماً زوجياً، أول كلمتين أو ثلاث من بداية الصفحة الفردية التالية لها، ونادراً ما أهمل ذلك. كما أن مقارنتها بصورة مماثلة لنفس الدفتر في مركز الوثائق والمخطوطات بالجامعة الأردنية، لم تظهر فروقاً بين الصورتين.

وكانت قراءة النص أكثر من مرة قبل نسخه نسخة أولية أمراً واجباً لا مفر منه؛ لتحديث الألفة مع الخط وشكل الأحرف والكلمات وأسلوب صياغة اللغة في مثل هذه الوثائق، وطريقة كتابة الأرقام والاختصارات التي ترد فيها. وكما يصبح ذلك مألوفاً ومعتاداً، كان لا بد من الإطلاع على بعض الدراسات الجادة في كتابة الوثائق المملوكية والعثمانية؛ خاصة ما يتعلق بأبرز خطين استخدمتا في كتابتها، وهما: خط السياقت والقيامة.

عملت في تحقيق هذا الدفتر وفق الخطوات الآتية:

1. اعتمدت نسخة الدفتر المصورة، والموجودة في مؤسسة إحياء التراث والبحوث الإسلامية، عن النسخة الأصل المحفوظة في أرشيف ناسة الوزراء التركية بإستانبول، أصلاً، وأثبتتها في المتن.
2. قارنت نصوص هذه النسخة الأصل التي وضعتها في المتن مع النسخة المصورة عنها والموجودة في مركز الوثائق والمخطوطات، بمكتبة الجامعة الأردنية، للتأكد من قراءة بعض الكلمات والعبارات. كما تمت مقارنة نصوص الدفتر بالنصوص المشابهة له في دفاتر التحرير الأخرى التي نشرت لمختصين أكفاء بعد دراستها وترجمتها وتحقيقها من مثل أعمال محمد أبشرلي ومحمد التميمي⁴، وأعمال محمد عدنان البخيت ونوفان رجا الحمود السوارية¹، ومحمد عيسى صالحية².

¹ انظر مثلاً: دفتر 602، وقفية رقم [38]، ص431.

² انظر مثلاً: دفتر 602، وقفية رقم [40]، ص431.

³ انظر مثلاً: دفتر 602، وقفية رقم [44]، ص432.

⁴ مثل: دفتر طابو 522، تاريخه 980هـ/ 1572-1573م، ألوية غزة والقدس وصفد ونابلس وعجلون، نشره محمد أبشرلي ومحمد التميمي، إستانبول، مركز الأبحاث والفنون والثقافة الإسلامية، الطبعة الأولى، 1402هـ/ 1982م.

3. قمت بترجمة النص، مستفيداً من الزملاء الخبراء في قراءة المخطوطات والوثائق بمؤسسة إحياء التراث والبحوث الإسلامية؛ سيما في الكلمات والنصوص التي أثبتت في الدفتر باللغة العثمانية. ويأتي في مقدمة هؤلاء، عميد المؤسسة، مدير الوثائق العثمانية، السيد محمد صبحي الصفدي، ونائبه مدير الدراسات والأبحاث، السيد محمود سعيد الأشقر، ورئيسة قسم الوثائق العثمانية، الأنسة بسمة العباسي. كما تمت الإفادة من بعض المصادر المتعلقة باللغة التركية ومعاجمها³.
4. تم تحديد الوقفيات التي تتعلق بناحية القدس الشريف من هذا الدفتر؛ اعتماداً على أنها حبست برمتها على جهات، أو أفراد في القدس، أو أن تكون الموقوفات التي حبسها مقدسيون، أو أوقاف تقع فيها.
5. قمت بتقييم الوقفيات التي تتعلق برسائلي ترقيماً متسلسلاً، وفق تسلسلها في الأصل، وأثبتت على النص المطبوع والنص المصور. كما أثبت أرقام صفحات الدفتر الأصلية. وعليه يوجد رقمان على الصفحة كما هما فب الأصل.

¹ مثل: لواء القدس الشريف من دفتر مفصل لواء صفد والغزة (غزة) والقدس الشريف من دفتر تحرير T.D. 427 (932-934هـ / 1525-1528م) دراسة وتحقيق محمد عدنان البخيت ونوفان رجا الحمود، عمان، الطبعة الأولى، 1426هـ / 2005م؛ لواء القدس الشريف من دفتر تحرير T.D.131 (932-938هـ / 1525-1532م) دراسة وتحقيق محمد عدنان البخيت ونوفان رجا السواريه، لندن، الطبعة الأولى، مؤسسة الفرقان، 1428هـ / 2007م؛ لواء القدس الشريف من دفتر تحرير T.D. 1015 (945هـ / 1538-1539م) دراسة وتحقيق محمد عدنان البخيت ونوفان رجا السواريه، عمان، الطبعة الأولى، 1429هـ / 2008م؛ لواء القدس الشريف من دفتر تحرير T.D.289 (970هـ / 1562م) دراسة وتحقيق محمد عدنان البخيت ونوفان رجا السواريه، لندن، الطبعة الأولى، مؤسسة الفرقان، 1431هـ / 2010م؛ لواء القدس الشريف من دفتر تحرير T.D. 516 (970هـ / 1562م) دراسة وتحقيق محمد عدنان البخيت ونوفان رجا السواريه، لندن، الطبعة الأولى، مؤسسة الفرقان، 1432هـ / 2011م؛ لواء القدس الشريف من دفتر تحرير T.D.515 (970هـ / 1562م) دراسة وتحقيق محمد عدنان البخيت ونوفان رجا السواريه، لندن، الطبعة الأولى، مؤسسة الفرقان، 1433هـ / 2012م.

² مثل: سجل أراضي ألوية صفد، نابلس، غزة، وقضاء الرملة حسب الدفتر 312، تاريخه (964هـ / 1556م)، دراسة وتحقيق محمد عيسى صالحية، عمان، الأردن، الطبعة الأولى، 1419هـ / 1999م؛ سجل أراضي لواء القدس حسب الدفتر 342 تاريخه (970هـ / 1562م) المحفوظ في أرشيف رئاسة الوزراء باستانبول، دراسة وتحقيق محمد عيسى صالحية، عمان، الأردن، الطبعة الأولى، 2002م.

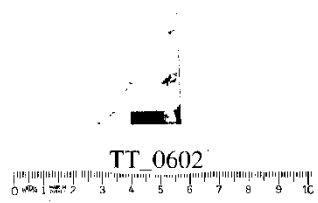
³ مثل: الأنسي، محمد علي. قاموس اللغة العثمانية: الدراري اللامعات في منتخبات اللغات، 1320هـ / 1902م؛ مدحت سعد الله (محرر) مكمل يكي صرف ونحو عثمانى، استانبول، 1330هـ / 1911م؛

Mehmet Kanar, Osmanlı Türkçesi Sözlüğü, s. 52; Julius Theodor Zenker, Türkisch-Arabisch-Persisches, Leipzig, 1860.

6. قمت بضبط بعض الكلمات التي تحتمل قراءتها على أكثر من وجه؛ إذ اعتاد الكتاب على تخفيف الهمزة وكتابتها ياءً، وعدم إثبات التاء المربوطة، أو كتابتها بتاء مبسوطة.
7. قمت بإضافة بعض الكلمات -في أحيان نادرة- لإتمام معنى النص. وأضفت حروف بعض الكلمات التي لم تكن واضحة لتوضيحها، كما راعيت حالات التذكير والتأنيث. وتم وضعها بين معقوفتين، والإشارة إلى ذلك في الحاشية. لكن علامات الترقيم لم يتم استخدامها لأن طبيعة النص تفرض ذلك. فالدفتري قيد الدراسة والتحقيق، ليس كتاباً أدبياً أو نصاً تاريخياً، إنما هو سجل مسحي إحصائي.
8. قمت بالتعريف بأعلام والأماكن التي وردت في الدفتر، ما استطعت ذلك في الحاشية.
9. عرفت بالكلمات الغامضة التي وردت في هذا النص من الدفتر، وبالكلمات الأعجمية من المصادر المناسبة، وجعلت الشرح مختصراً، ومتعلقاً بموقعه في النص.
10. عرفت بالمصطلحات الحضارية والثقافية التي وردت في النص من المصادر المختصة، وبما يساعد في إضاءة معنى النص للقارئ المحدث، وتسهيل فهمه لها.
11. بما أن محرر الدفتر لم يبين نوع الوقف أخيراً هو أم ذرياً، فقد قسمت الدراسة بحسب العصور أو الفترات التاريخية التي تمت فيها تلك الأوقاف، فكانت: أوقاف تمت في العصر الأيوبي، وأوقاف تمت في العصر المملوكي، وأوقاف تمت في العصر العثماني. ثم الأوقاف التي لم يُحدّد لها تاريخ في أي عصر من العصور السابقة.

روغن و
کربن دی اکسید

۲۲۰

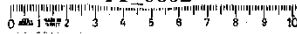


425

٤٢٥

427

TT_0602




[1] وقف زاوية المغاربة في محلثهم بالقدس الشريف

دكاكين في سوق القشاش¹ وقنطرة الليمون² حكر فرن في [ال]محلة ء [ال]مزبورة
5 باب في سنة 340 في سنة 144

طاحون در [في] جوار مزبورة بيت في حارة اليهود³
في سنة 316 في سنة 96

[3]



[4]

¹ سوق القشاش: ذكره مجير الدين الحنبلي باسم سوق القشاشيين، وه و جزء من خط داود عليه السلام بالقدس . وكان يمتد من باب المدرسة (دار الحديث) السلامية إلى باب حارة الشرف. انظر: الأئس الجليل، ج2، ص52. ووردي دفتر طابو 342 باسم "سوق قوشاش". انظر: سجل أراضي لواء القدس حسب الدفتر 342، ص113، 129.

² قنطرة الليمون: القنطرة عبارة عن بناء ينشأ لدعم الأبنية وحماية المارة من الأمطار وأشعة الشمس. وهي عبارة عن دعامتين جانبيتين مقوستين فوق الطريق في الحارات. وتقع قنطرة الليمون قرب خان الليمون الواقع في النصف الشمالي من خط داود عليه السلام. كان مخصصاً لبيع الحمضيات بالقدس. انظر: سجل محكمة القدس الشرعية، سجل 45، ص500. وانظر: سجل أراضي لواء القدس حسب الدفتر 342، ص129، هامش7.

³ حارة اليهود: إحدى حارات البلدة القديمة بالقدس. تقع إلى الغرب من حارة الشرف بين حارتي الشرف والسلسلة؛ لذا عرفت أحياناً باسم الحارة الوسطى. وقد سمح لليهود بالإقامة فيه افسبت إليهم . اليعقوب، ناحية، ج 2، ص436.

ماددہ لکھنے کے لیے ۸

مکمل ہونے تک

۸ ط

[3] وقف الشمسي سيف الدين سنقر تاريخ الوقفية في سنة 808
قرية بيت حنينا تابع قدس شريف تماماً حاصل 5000
ويرلان شرط واقف موجبه ضبط أولنور [تضبط بموجب شرط الواقف]

[4] وقف السلطان جقمق¹ على قراءة القرآن تاريخ الوقفية في سنة 849
ء [في] قرية عبوين تابع قدس شريف
8 ط 1000

¹ السلطان جقمق، هو: السلطان المملوكي أبو سعيد جقمق العلاني الظاهري ولي السلطنة فيها بين (842-857هـ / 1438-1453م). شركسيا لأصل، اشتراه [الأشرف سيف الدين أينا الالعائني](#) قدمها بالملك [الظاهر بريقوق](#) الذي أعتقها واستخدمه. وحسبياً بالملك [الناصر فرج](#)، ثم أطلقه ولياً عملاً لأفيدولتيا الملك [المؤيد شيخ](#)، [والظاهر طرطر](#). وأصبح أتابك العساكر في دولة [الأشرف برسباي](#). قضى على عدة ثورات في بلاد الشام ومصر. صاهر العثمانيين وأقام علاقات حسنة معهم. هزم فرسان الإسبانية في جزيرة رودس وبسط سيطرته عليها. تبرع لأوقاف القدس بمبلغ 2500 ديناراً ذهباً. وأمر بتعمير سقف قبة الصخرة بعد حريق أصابه في سنة (850هـ / 1447م). انظر: ابن تغري بردي، النجوم الزاهرة، ج16، ص253-254؛ مجير الدين الحنبلي، الأنس الجليل، ج2، ص96-97.

[5] وقف الناصري محمد بن علي الجبيلي على الشيخ شهاب الدين تاريخ الوقفية في سنة 796
دكاكين في سوق الطباخين² در [في] قدس شريف دكاكين بقرب سوق القطن¹ در [في] نفس
8 باب 7 ط قدس شريف 4 باب 15 ط

[6] وقف [طنشق] بنت عبد الله على [ال]زاوية القلندرية تاريخ صورة³ دعوى في سنة 905
بيت بخط وادي الطواحين⁴ در [في] قدس شريف تماماً

[7] وقف تربة ء سعدي⁵ علي كوجك بالقدس الشريف
غراس رمان وانجير [تين]وزيتون في خندق بالقدس الشريف تماماً

¹ سوق القطن: إحدى أسواق البلدة القديمة الواقعة إلى الغرب من المسجد الأقصى. يعرف اليوم بسوق القطنين. طوله حوالي 100م وعرضه 10م. أنشأ الأمير سيفالدين تنكزلالناصرى دكاكينه في سنة 737هـ/ 1336م. انظر: مجيرالدينالحنبلي، الأنسالجليل، ج2، ص30-31؛ العارف، المفصل، ص204؛ اليعقوب، ناحية القدس، ج2، ص449؛ المهتدي، القدس، ص262.

² سوق الطباخين: تقع في خط داود عليه السلام بالقدس ممتدة من قنطرة الجبيلي إلى درج الحرافيش. وعُمر في شهر رجب سنة 878هـ/ 1473م). انظر: مجير الدين الحنبلي، الأنس الجليل، ج 2، ص53، 304؛ سجلات محكمة القدس الشرعية، سجل رقم 1، ص12؛ الإمام، القدس، ص152؛ اليعقوب، ناحية القدس، ج2، ص449.
³ في الأصل: "صورت".

⁴ خط وادي الطواحين: الشارع الممتد من درج العين في البلدة القديمة من القدس إلى باب العمود ، مخترقاً عدداً من الحارات، مثل: حارة باب القطنين ، وحارة باب الحديد. انظر: مجير الدين الحنبلي، الأنس الجليل، ج 2، ص54؛ اليعقوب، ناحية القدس، ج2، ص432.

⁵ تربة. يقصد بها التربة السعدية.

وزن و کتبه لاله میخانه و سبزه لاله

وزن کتبه لاله میخانه
سبزه لاله میخانه
وزن کتبه لاله میخانه
۱۵۰

وزن کتبه لاله میخانه
سبزه لاله میخانه
وزن کتبه لاله میخانه
۱۲۰۰

وزن کتبه لاله میخانه
سبزه لاله میخانه
وزن کتبه لاله میخانه
۱۰۰

وزن کتبه لاله میخانه
سبزه لاله میخانه
وزن کتبه لاله میخانه
۱۵۰

وزن کتبه لاله میخانه
سبزه لاله میخانه
وزن کتبه لاله میخانه
۱۲۰۰

وزن کتبه لاله میخانه
سبزه لاله میخانه
وزن کتبه لاله میخانه
۱۰۰

[8] وقف الزاوية الأدهمية ظاهر [ال]قدس¹ الشريف

مزرعة وادي الغزالة ² تابع رملة	مزرعة سلوجة ³ تابع غزة	قرية بيت صفافا تابع قدس
تماماً حاصل 100	تماماً حاصل 1200	شريف العشر ع [عن] مال
		الوقف 150
قطعة أرض [ال]طوال در [في]	قطعة أرض العقوصية تابع	[ال]حمام الجديد ⁴ در [في]
قرية لفتا تابع قدس شريف	قدس شريف تماماً	نفس صفد خمس
تماماً حاصل 500	حاصل 100	

¹ ظاهر القدس: تعبير استخدم للدلالة على المناطق الواقعة خارج أسوار مدينة القدس. انظر: اليعقوب، ناحية القدس، ج2، ص430.

² وادي الغزالة: أحد الفروع التي ترفد وادي غزة في ديار عشيرة عرب الترابين. انظر: الدباغ، بلادنا، ج1، ق2، ص406.

³ في الأصل: "سلوجة". بدل تشديد حرف ال لام فيما يبدو. وتقع هذه المزرعة ضمن أراضي قرية المسمية في لواء غزة. انظر: الطباع، إتحاف الأعزة، ج2، ص244.

⁴ الحمام الجديد: ذكر أن الأمير سيف الدين منجك وقف على المدرسة المنجكية " بالخلخال حماماً وفرناً إلى جانبه". وهو غير معروف اليوم. انظر: النعيمي الدارس في تاريخ المدارس، ج2، ص602.

~~طاهر علی بن محمد وکالی~~
~~علی بن زکریا~~
~~علی بن محمد~~

~~علی بن محمد~~
~~علی بن محمد~~

~~علی بن محمد~~
~~علی بن محمد~~

[9]

~~علی بن محمد~~
~~علی بن محمد~~

~~علی بن محمد~~
~~علی بن محمد~~
~~علی بن محمد~~

علی بن محمد

علی بن محمد

طاحون وقف علي بك ¹ كاتب	غراس حاكورة بيت في باب	غراس الزيتون و[ال]توت في
ولاية ² في نفس زاوية ³ في سنة	الزاوية في سنة	أرض السواد ⁴
عاطل		
بيت في محلة ء راس	بيت في محلة ء باب العمود ⁶	بيت في وادي الطواحين
القصيلة ⁵		
بيت بعقبة باب الحرم ⁷	فرن ⁸ في باب العمود	دكان في سوق الطباخين

[9] وقف أصفهان شاه خاتون بنت الأمير محمود علي [ال]مدرسة العثمانية تاريخ الوقف في

- ¹ علي بك: لم أعثر له على ترجمة.
- ² كاتب الولاية: يعرف أيضاً بمحرر الممالك أو أمين الدفتر أو أمين الولاية. وهو مساعد الأمر. كان يقوم بتسجيل أو تحرير عمليات مسح وإحصاء السكان والأراضي يوم مصادر الموارد الأخرى وتسجيلها في دفتر أطلق عليها اسم دفتر التحرير أو دفتر خاقاني. وهذا الدفتر علنوعين: دفتر المفصل، ودفتر الإجمال. وكان التوقيع والنشاني يتولنا لإشراف العام لعملية التسجيل والتحرير هذه. انظر: دفتر 522، ص (ح، ط)؛ بيات، بلاد الشام، ص 377؛ دفتر 312، ص 22 هامش (4). وفي غزة مسجد يعرف بهذا الاسم يرجع إنشاؤه إلى عام 725هـ / 1321م أيام السلطان المملوكي الناصر محمد بن قلاوون. انظر: الطباع، إتحاف الأعزة، ج2، ص135.
- ³ لعلها إشارة إلى مسجد كاتب الولاية الذي أنشأه المقر الأشرف السيفي أفناني العلائي، نائب السلطنة، في غزة في سنة 735هـ / 1334م. وفي سنة 995هـ / 1586م، أعاد بناءه أحمد بك كاتب الولاية. الطباع، إتحاف الأعزة، ج2، ص135-136. المبيض، غزة وقطاعها، ص225، 298.
- ⁴ أرض السواد: عبارة مجازية أطلقت في أكثر من مكان على الأرض شديدة الخضرة كناية على كثافة مزروعاتها. أبو يوسف، الخراج، ص 117-119. وأطلقت في القدس على الأرض الواقعة فوق وادي الجوز. العسلي، وثائق مقدسية، م2، ص34.
- ⁵ راس القصيلة: من محلات البلدة القديمة من القدس. تقع إلى الشرق من محلة باب العمود ضمن حارة السعدية. مجير الدين الحنبلي، الأنس الجليل، ج2، ص54؛ اليعقوب، ناحية القدس، ج2، ص430.
- ⁶ محلة باب العمود: من محلات البلدة القديمة من القدس؛ حيث تقع في آخرها من الجهة الشمالية بانحراف قليل إلى الغرب. وتتألف من محلات أصغر وعقبات وخطوط (شوارع) وقناطر وأزقة ودرج: مثل: محلة الإفنج وعقبة الشيوخ وخط باب العمود وقناطر خضير وزقاق ودرج البطيخ. مجير الدين الحنبلي، الأنس الجليل، ج2، ص54؛ اليعقوب، ناحية القدس، ج2، ص435-436.
- ⁷ عقبة باب الحرم: يبدو أن المقصود بها إحدى عقبات حارة باب القطنين المتفرعة عن الشارع الأعظم بالبلدة القديمة المعروف بخط وادي الطواحين. مجير الدين الحنبلي، الأنس الجليل، ج2، ص53.
- ⁸ في الأصل: "قرون". ولا يستقيم معها النص، إلا إذا كان من باب اللهجة المتداولة بين المقدسيين.

سنة 844

قرية كفر قرع تابع نابلس تماما حاصل 3400

[10]

~~أولاد سليمان الدين بن ابي شريف المقدسي مائة الف واربعمائة ٢٤٤ ١٤ ٩~~

فبينما لا سم مائة واربعمائة
٩ ط ٩
١٢ ط
١٤ م

بينما لا سم مائة واربعمائة
١٢ ط
١٤ م

[11]

[10] وقف الشيخ برهان الدين بن أبي شريف المقدسي تاريخ الوقفية 916
ع [عن] قرية طيبة الاسم تابع قدس ع [عن] قرية النجم تابع قرية بيت تعمر تابع م
شريف 9 ط 330 م¹ 12 ط وربع ط وثمان 2668
12 ط 500

[11] وقف تربة ع [الد] شيخ أحمد أبي ثور تاريخ المحضر في سنة 747
قرية دير أبو ثور تابع قدس مزرعة قمرا الشرقية² تابع م مزرعة بيت القيمري³ تابع م
شريف تماماً حاصل 2700 تماماً حاصل 1500 تماماً حاصل 1500

¹ "م": اختصار كلمات مذكور أو مزبور أو مزبورة أو مزبورة.
² قمرا الشرقية: مزرعة كانت تتبع قرية أبو ثور. كانت وفقاً على الشيخ أبي ثور المذكور. دفتر 427،
ص 276-277؛ اليعقوب، ناحية القدس، ج 1، ص 36. وردت في دفتر 1015 باسم "العمراء الشرقية". انظر:
ص 277. وأثبتها المحققان لدفتر 516 باسم حمراء "قمراء" الشرقية. انظر: ص 61.
³ بيت القيمري: وردت في سجل 1015 باسم "بيت القميرا". انظر: ص 277.

[12]

وَقَدْ كَرَّمْنَا قَدْرَهُ بِاللَّيْلِ إِذَا يَأْتِي السَّمَاءَ كَلَّامًا مَّوْحِيًا
 وَمِنْ آيَاتِنَا أَن نُّسَوِّدَ لُؤْلُقًا عَيْنَيْهِمْ فَذَرِكُوهُمْ إِنَّا مُتَّبِعُونَ
 وَمِنْ آيَاتِنَا أَن نُّجْعِلَ فِي قُلُوبِهِم مَّا يَشَاءُونَ
 وَمِنْ آيَاتِنَا أَن نُّجْعِلَ فِي قُلُوبِهِم مَّا يَشَاءُونَ
 وَمِنْ آيَاتِنَا أَن نُّجْعِلَ فِي قُلُوبِهِم مَّا يَشَاءُونَ
 وَمِنْ آيَاتِنَا أَن نُّجْعِلَ فِي قُلُوبِهِم مَّا يَشَاءُونَ

[13]

وَقَدْ كَرَّمْنَا قَدْرَهُ بِاللَّيْلِ إِذَا يَأْتِي السَّمَاءَ كَلَّامًا مَّوْحِيًا
 وَمِنْ آيَاتِنَا أَن نُّسَوِّدَ لُؤْلُقًا عَيْنَيْهِمْ فَذَرِكُوهُمْ إِنَّا مُتَّبِعُونَ
 وَمِنْ آيَاتِنَا أَن نُّجْعِلَ فِي قُلُوبِهِم مَّا يَشَاءُونَ
 وَمِنْ آيَاتِنَا أَن نُّجْعِلَ فِي قُلُوبِهِم مَّا يَشَاءُونَ
 وَمِنْ آيَاتِنَا أَن نُّجْعِلَ فِي قُلُوبِهِم مَّا يَشَاءُونَ
 وَمِنْ آيَاتِنَا أَن نُّجْعِلَ فِي قُلُوبِهِم مَّا يَشَاءُونَ

[14]

وَقَدْ كَرَّمْنَا قَدْرَهُ بِاللَّيْلِ إِذَا يَأْتِي السَّمَاءَ كَلَّامًا مَّوْحِيًا
 وَمِنْ آيَاتِنَا أَن نُّسَوِّدَ لُؤْلُقًا عَيْنَيْهِمْ فَذَرِكُوهُمْ إِنَّا مُتَّبِعُونَ
 وَمِنْ آيَاتِنَا أَن نُّجْعِلَ فِي قُلُوبِهِم مَّا يَشَاءُونَ
 وَمِنْ آيَاتِنَا أَن نُّجْعِلَ فِي قُلُوبِهِم مَّا يَشَاءُونَ
 وَمِنْ آيَاتِنَا أَن نُّجْعِلَ فِي قُلُوبِهِم مَّا يَشَاءُونَ
 وَمِنْ آيَاتِنَا أَن نُّجْعِلَ فِي قُلُوبِهِم مَّا يَشَاءُونَ

[12] وقف الشيخ كمال الدين بن أبي شريف تاريخ الوقفية في سنة 893

ء [في] قرية كفر هر 6 ط 312

[13] وقف الشيخ كمال الدين المذكور تاريخ الوقفية في سنة 897 وفي سنة 898

ع [في] [ال]مصبنة القبلية المعروفة ع [في] [ال]مصبنة الشمالية ع [في] مصبنة أبو
بالمصورية في خان الليمون¹ تابع در [في] مزبور الفتح شركة أبو جابر
قدس 16 ط ثمن ط 12 ط

14 ط و ثمن ط من ط

[14] وقف عاي[ة] شة خاتون بنت عبد الله تاريخ الوقفية في سنة 913

غراس في أرض البقعة² ظاهر قدس غراس في أرض حكر³ الغوانمة⁴ مع عمارة البيت
شريف تماماً والصهرج المعد لجمع الما[ء]

428
وقف الشيخ كمال الدين بن أبي شريف تاريخ الوقفية في سنة 893
ع [في] [ال]مصبنة القبلية المعروفة ع [في] [ال]مصبنة الشمالية ع [في] مصبنة أبو
بالمصورية في خان الليمون¹ تابع در [في] مزبور الفتح شركة أبو جابر
قدس 16 ط ثمن ط 12 ط
14 ط و ثمن ط من ط

¹ خان الليمون: يقع في النصف الشمالي من خط داود عليه السلام. سجل محكمة القدس الشرعية، سجل 45، ص500. وانظر: سجل أراضي لواء القدس حسب الدفتر 342، ص129، هامش7.

² البقعة: تطلق على المنطقة الواقعة خارج أسوار البلدة القديمة في القدس وإلى الغرب منها. وهي منطقة منبسطة واسعة تمتد غرباً حتى أراضي طبلية على مشارف قرية لفتا، وجنوباً حتى الطريق الواصلة إلى قرية بيت صفافا. وهي من أخصب الأراضي الزراعية القريبة من القدس. العسلي، وثائق تاريخية، م 1، ص 91-93. وانظر: أبو بكر، قضاء الخليل، ص198

³ حكر: الحكر لغة، الحبس. ابن فارس، معجم مقاييس اللغة، م2، ص92؛ واصطلاحاً، استبقاء العقار الموقوف للبناء أو الزراعة أو كليهما لقاء مبلغ تصل قيمته قيمة العقار المحكر. الرملي، الفتاوى الخيرية، ج 1، ص228. وللتوسع في تاريخ استخدامها وتطور دلالتها والمصطلحات المرادفة لها، انظر:

الحويس، صالح بن سليمان بن محمد، أحكام عقد الحكر، ص28-30؛ البخيت، دراسات في تاريخ بلاد الشام "فلسطين"، ص178.
⁴ الغوانمة: عائلة وحارة وباب في القدس. ينسبون إلى بني غانم. مجير الدين الحنبلي، الأئس الجليل، ج2، ص21، 30، 54.

[16]

وَقَدْ كَرِهَ اللَّهُ الْمُشْرِكِينَ

وَقَدْ كَرِهَ اللَّهُ الْمُشْرِكِينَ	وَقَدْ كَرِهَ اللَّهُ الْمُشْرِكِينَ
وَقَدْ كَرِهَ اللَّهُ الْمُشْرِكِينَ	وَقَدْ كَرِهَ اللَّهُ الْمُشْرِكِينَ

[17]

وَقَدْ كَرِهَ اللَّهُ الْمُشْرِكِينَ

وَقَدْ كَرِهَ اللَّهُ الْمُشْرِكِينَ	وَقَدْ كَرِهَ اللَّهُ الْمُشْرِكِينَ
وَقَدْ كَرِهَ اللَّهُ الْمُشْرِكِينَ	وَقَدْ كَرِهَ اللَّهُ الْمُشْرِكِينَ

[15] وقف السيد شمس الدين بن محمد بن سيد علاء الدين الكتبي¹ وزوجته عايد[ة] شة خاتون تاريخ الوقفية في سنة 922

بيت أرضاً وبناءً بالقدس الوقف في باب الحديد² من أبواب³ [ال]مسجد الأقصى

[16] وقف المدرسة الطازية في باب السلسلة⁴

قرية المنية تابع صفد	دكان مع فرن خباز در [في]	طاحون در [في]	[ال] قرية ع
تماماً حاصل	[ال] قرية ع مزبورة تماماً	مزبورة	تماماً

[17] وقف [ال]تربة ع في سيدي جراح⁵ رحمة الله عليه

ع [في] قرية بيت عتاب السفلى والقوقا تابع	قطعة أرض تعرف بمزرعة الجراحية ظاهر
[ال]قدس [ال]شريف 23 ط	[ال]قدس [ال]شريف تماماً
2300	حاصل 500

¹ شمس الدين بن محمد بن سيد علاء الدين الكتبي: ورد في سجل محكمة القدس رقم (أ ب) وقف الحاجة عائشة خاتون الرومية وزوجها محمد وفقاً ذرياً يؤول على قبة الصخرة. انظر: ص 392 من السجل المذكور.

² باب الحديد: يقع في الجهة الغربية من المسجد الأقصى. انظر: اليعقوب، ناحية القدس، ج 2، ص 440.

³ في الأصل: "باب".

⁴ باب السلسلة: يقع في الجهة الغربية من المسجد الأقصى. اليعقوب، ناحية القدس، ج 2، ص 440.

⁵ سيدي جراح: هو الأمير حسام الدين حسين بن شرف الدين عيسى

الجراحي، أحد أمراء السلطان صلاح الدين الأيوبي، وطبيبه الخاص. أنشأ زاوية تقع إلى الشمال من القدس ووقف عليها أوقافاً. توفي في سنة 598هـ/1201م ودفن فيها. انظر: مجير الدين الحنبلي، الأنس الجليل، ج 2، ص 48؛ الحسيني، الأبنية الأثرية في القدس الإسلامية، ص 14؛ العسلي، أجدادنا، ص 104-106.

[18] وقف [الد]خانقاه الفخرية جوار [الد]مسجد الاقصى تاريخ المحضر في سنة 903		
أرض جوار تربه ع [تربة]	أرض تعرف بقاعة الوزير تابع أرض تعرف بقمرا الفخرية	أرض تعرف بزميم ² ظاهر
ماملا ¹ في ظاهر [الد]قدس م	ظاهر قدس شريف	ظاهر قدس شريف
[الد]شريف تماماً	حاصل 500	حاصل 2000
حاصل 120		
أرض تعرف بجنان أديب	أرض جوار مذكورة	أرض تعرف بزعيم ² ظاهر
ويستان الجوزة ظاهر قدس شريف	حاصل	قدس شريف حاصل
حاصل 216		137
أرض قرار الدار المستجدة	اسواق ³ الفخرية شرقي وغربي	أحكار حجرات الفوقاني في
جوار [الد]خانقاه	تعرف بخان العوازي ⁴ مع	جنب مدرسة 4 باب
حاصل 88	حاكورة شرقي [الد]خان	حاصل في سنة 40
	حاصل 380	

¹ تربة ماملا: أكبر المقابر في القدس. تقع بالغريرين المدينة، فيها قبور عدد من الأعيان والعلماء والصالحين والشهداء. مجير الدين الحنبلي، الأنس الجليل، ج 2، ص 64، اللقيمي، موانح الأنس، ص 165. العسلي، أجدادنا، ص 117-122. وللتوسع انظر: فهمي الأنصاري، مقبرة مأمّن الله (ماملا)، رام الله، وزارة الإعلام، وزارة الأوقاف، 2010م.

² الزعيم: من قرى ناحية القدس. تبعد عن المدينة باتجاه الشرق نحو 4 كم. معهد الأبحاث التطبيقية، دليل قرية الزعيم، ص 4.

³ في الأصل "سواق" كما هي دارجة في العامية.

⁴ أسواق الفخرية: من أسواق البلدة القديمة في القدس. ينسب إلى القاضي فخر الدين واقف الخانقاه الفخرية. وتقع هذه السوق آخر عقبة خضير من جهة الغرب. مجير الدين الحنبلي، الأنس الجليل، ج 2، ص 54؛ اليعقوب، ناحية القدس، ج 2، ص 449.

[19] وقف ١ [ال]مدرسة الطيلونية فوق سور الصخرة¹ تاريخ الخراج في سنة 881
 قطعة أرض تعرف ببيت ثول² قطعة أرض تعرف ببيت قطعة أرض تعرف ببيت أوريم
 تابع قدس شريف در [في] قرية ١ لوزي³ در [في] قرية در [في] قرية ١ [ال]مزبورة تماما
 صور باهر تماما حاصل 250 صور باهر تماما حاصل 250
 حاصل 200

قطعة أرض تعرف بمرج الدبان در [في] قرية قطعة أرض جبعة تعرف بالكفل والتنير در [في]
 ١ مزبورة تماما حاصل 200 القرية ١ م 12 ط 100

[20] وقف الحاج سعد الدين سنبل الخادم على مسجد زاوية⁴ تاريخ الوقفية في سنة 754
 ١ [في] دكاكين في [ال]سوق ١ دكاكين بالصف غراس زيتون في أرض⁷ حارة
 الشرقي بمدينة رملة في [ال]سوق الغربي ب[ال]خان بني سعد⁸ في ظاهر قدس
 الكبير⁵ ومصبنة؟ 3 باب 20 ط المذكور⁶ تابع مزبورة في شريف في سنة 24
 في سنة 130 في سنة 32

بيت دار مير محمد وقف المذكور بيت دار العلوفي تحت الفرن في
 في حارة صهيون في نفس قدس محلة ١ باب حطة⁹ سكن زين
 شريف في سنة 328 العابدين في سنة 73

[21]

١ المقصود سور
 2 بيت ثول: قرية
 3 بيت لوزي: مز
 4 الحاج سعد ال
 5 للتوسع حول أ
 ص 50؛ مجير
 نعمة الله، الرملة
 6 في الأصل: "
 7 "في أرض". مكررة في الأصل.

8 حارة بني سعد: إحدى حارات البلدة القديمة في القدس. تمتد من باب العمود إلى حارة النصارى بلصق سور
 المدينة. وقد نسبت إلى القبيلة التي أقامت فيها على إثر تحرير صلاح الدين الأيوبي للقدس من الفرنج. وتعرف
 أيضاً بحارة الزراعة. اليعقوب، ناحية القدس، ج 2، ص 234.
 9 باب حطة: أحد الأبواب المؤدية إلى المسجد الأقصى المبارك من الجهة الشمالية. اليعقوب، ناحية القدس،
 ج 2، ص 440.

[21] وقف [الرباط الحموي في محلة ء باب القطنين¹ بالقدس الشريف
مخازن في سفلى الرباط 4 دكاكين في جوار المذكور في سنة 24 بيتين في حارة اليهود في
باب في سنة 105
بيت في سوق داود² مع دكان سفلى في سنة 64 مخزين في حارة اليهود في سنة 36
64

[22] وقف الرباط المعروف بدار القرآن السلامية بالقدس الشريف
بيت في الرباط [الـمزبور دكانين في باب الرباط م في سنة 84 قاعتين كيال في باب حطة
في سنة 48
قاعه ودار سفله تابع م في قاعه في باب الحطة في سنة 20 مصبته في محلة ء باب
سنة 80 العمود في سنة 32
طبقة ء [على] ثلاث دكاكين في باب العمود في بيت في قبان الخليل³ في نفس قدس شريف
يد أولاد عطية 12 ط في سنة 50

[23]

وقف الرباط الحموي في محلة ء باب القطنين بالقدس الشريف
باب القطنين
باب القطنين
باب القطنين
باب القطنين

¹ باب القطنين: أحد أبواب المسجد الأقصى. يقع في الجهة الغربية من المسجد ويؤدي إلى السوق القطنين.
جددها الأمير تنكز سنة 1336/هـ م. مجير الدين الحنبلي، الأنساب الجليل، ج2، ص30، 54، 146؛ اليعقوب، ناحية
القدس، ج2، ص436.
² سوق داود: إحدى أسواق البلدة القديمة. يمتد بالاتجاه من الشرق إلى الغرب، ويقع في خط النبي داود وعليها السلام. اليعقوب،
ناحية القدس، ج2، ص448.
³ قبان الخليل: يبدو أنه اتخذ عند باب الخليل لوزن السلع الواردة إلى مدينة القدس و استيفاء الرسم المفروض
عليها لصالح الدولة. انظر: البخيت والسوارية، دفتر 427، ص92-94.

[23] وقف رباط ابن مثبت في محلة ء باب القطنين بالقدس الشريف
ء [في] دكاكين في باب ء [في] طباق علو مذكورين 5 بيت جوار رباط في سنة 24
القطنين 15 ط في سنة 108 باب 15 ط في سنة 35

[24] وقف الحاج زين الدين الأمدي تاريخ سجل الوقفية في سنة 885
بيت دار تعرف بإبراهيم أعرج مع دكاكين وسوق في خط داود¹ بالسوق الكبير [ة]² ب[ال]قدس
الشريف في سنة 400

[25] وقف بدر الدين حسن بن زريق على قراءة القرآن تاريخ الوقفية في سنة 789
بيت دار أرضا وبناء سفلى وعلو في حارة الأكراد في [ال]قدس الشريف تماماً
في سنة 144

[26] وقف الأمير والي الدكري تاريخ الوقفية في سنة 927
ء [في] قرية البيرة تابع ء [في] قرية كفر مالك تابع ء [في] قرية بيت سوريك تابع
[ال]قدس مزبورة
6 ط 1600 12 ط 1000 12 ط 1836

¹ خط داود: إحدى الطرق الرئيسية التي تخترق البلدة القديمة
ممتدة من باب السلسلة بالاتجاه غرباً إلى باب الخليل، وتتفرع عنها خطوط فرعية وأزقة،
منها: خط باب السلسلة، وخط الوكالة، وخط باب الخليل، وخط عرصة الغلال، وخط العظام، وخط الحريري، وخط الجلاغي، وخط الفوّ
ال. مجيرالدين الحنبلي، الأنس الجليل، ج2، ص52؛ اليعقوب، ناحية القدس، ج2، ص449.
² السوق الكبيرة: مجموعة من الأسواق الممتدة من الحرم الشريف بالقدس إلى القلعة، مثل: سوق القطنين والقشاشين
والطباخين. اليعقوب، ناحية القدس، ج2، ص449.

وَقَدْ نَبَّأَ الْوَيْلِيُّ بِالْمُنْجِيِّ
 سَتِ الْغُرَبَاءُ وَنَمَاهُ يَابَتْ

[27]

نَوَافِلُ مَدَارِ الْوَيْلِيِّ
 نَوَافِلُ مَدَارِ الْوَيْلِيِّ
 نَوَافِلُ مَدَارِ الْوَيْلِيِّ

756

وَقَدْ نَبَّأَ الْوَيْلِيُّ بِالْمُنْجِيِّ
 سَتِ الْغُرَبَاءُ وَنَمَاهُ يَابَتْ

٨٩٣

نَوَافِلُ مَدَارِ الْوَيْلِيِّ
 نَوَافِلُ مَدَارِ الْوَيْلِيِّ
 نَوَافِلُ مَدَارِ الْوَيْلِيِّ

[28]

وَقَدْ نَبَّأَ الْوَيْلِيُّ بِالْمُنْجِيِّ
 سَتِ الْغُرَبَاءُ وَنَمَاهُ يَابَتْ

[29]

نَوَافِلُ مَدَارِ الْوَيْلِيِّ
 نَوَافِلُ مَدَارِ الْوَيْلِيِّ
 نَوَافِلُ مَدَارِ الْوَيْلِيِّ

[27] وقف الشيخ تاج الدين المبارك التميمي القصراوي تاريخ الوقفية في سنة 826
ء [في] بيت يعرف بالدار غراس عنب في أرض غراس العنب وغيره تعرف بكرم الورنم
الكبرى في سوق الدجاجين² قرب وادي التفاح¹ تابع م بقرب حوض نمرا تابع م تماما
حمام 12 ط تماما
432/430

[28] الحاج إبراهيم بن عبد اللطيف الشهير بابن فارس تاريخ الوقفية في سنة 893
بيت [في]³ دار سفلى وعلو في حارة الأكراد في نفس [ال]قدس [ال]شريف في سنة 80

[29] وقف [ال]زاوية الختنية في قبلي [ال]مسجد الأقصى
أرض تعرف بالختنية في جوار [ال]زاوية بيت في محلة ء [محلة] باب الحديد⁴ سكن
المذكور [ة] والمسجد الأقصى في سنة 100 مصطفى سقا⁵ في سنة 40
بيت بحارة طورية⁶ 12 ط في سنة 40

¹ وادي التفاح: أحد الأودية الواقعة ظاهر مدينة القدس. وهو يرفد وادي الخليل وسارة، ويفصلهما عن جبل المحاور. ويعرف في الشمال منه باسم وادي الكنة ووادي النصارى. مجير الدين الحنبلي، الأنس الجليل، ج 2، ص 80؛ جبارة، مدينة خليل الرحمن، ص 30.

² سوق الدجاجين: يفهم أنها سوق متخصصة ببيع الدجاج من اللحوم. وهي ظاهرة كانت شائعة في الحواضر العربية الإسلامية. لكن لم أعث على سوق بهذا الاسم في القدس. لكن مجير الدين الحنبلي ذكر ثلاثاً سوقاً مبنياً الروم، كانت تمتد بحذاء المسجد الأقصى من الجنوب إلى الشمال تقريباً بالمحراب (باب الخليل). و أول تلك الأسواق، سوق للطعام (الطباخين). وسوق للحمين بالقدس معروف. مجير الدين الحنبلي، الأنس الجليل، ج 2، ص 53، 304؛ اليعقوب، ناحية القدس، ج 2، ص 449؛ حاتمنايلا لضمور، الأسواق في بلاد الشام في صدر الإسلام، المجلة الأردنية للتاريخ والآثار، م 3، ع 9، الجامعة الأردنية، عمان، 2009م، ص 23؛ العارف، المفصل، ص 683. وانظر: المقرئزي، الخطط، ج 2، ص 245 وما بعدها.

³ إضافة من الباحث حتى يستقيم النص.

⁴ محلة باب الحديد: إحدى حارات البلدة القديمة في القدس. وهي جزء من محلة باب حطة. تقع في الجهة الشمالية من الحرم القدسي. اليعقوب، ناحية القدس، ج 2، ص 433.

⁵ مصطفى سقا: إشارة إلى سقاء ماء عرف بهذا الاسم، وامتحن حرفة السقاية في القدس. غوشة، القدس، ص 160.

⁶ حارة طورية: إحدى حارات البلدة القديمة في القدس. وهي جزء من محلة باب حطة في الجهة الشمالية من الحرم القدسي. اليعقوب، ناحية القدس، ج 2، ص 433.

[30] وقف على قراءة القرآن العظيم

طبقة في محلة ء [ال]شرف في نفس [ال]قدس شريف

في سنة 24

[31] وقف أمانة بنت عمر بن سليمان تاريخ الوقفية في سنة 868

بيت فسقية¹ في محلة ء [ال]شرف مع طبقة

في سنة 50

[32] وقف الحاج أبو بكر بن محمد بن خضر تاريخ الوقفية في سنة 887

غراس في قطعتين أرض تعرفان بيت [في] دار أرضاً وبناءً في بيت في محلة ء

[إي]كفر تانية وابن شهاب في أرض حارة صهيون في نفس [ال]قدس [ال]شرف

السواد في [ال]قدس [ال]شرف في سنة [ال]شرف 12 ط في سنة 24

في سنة 72

300

433/431

[35] وقف الحاج علي إسماعيل الحمامي تاريخ الوقفية في سنة 849

[ال]غراس المتنوعة في أرض الجورة تعرف بكرم السقطي

تماماً

¹ فسقية: حوض من الرخام ونحوهم مستدير غالباً تمجالماء فيها نافورة. المعجم الوسيط، ج2، ص689.

دانشگاه تهران
کتابخانه مرکزی
شماره ثبت کتاب: ۸۹۴۷۲

و این کتاب
از کتابهای
مجموعه کتابخانه
مکتب اهل بیت است

این کتاب
از کتابهای
مجموعه کتابخانه
مکتب اهل بیت است

این کتاب
از کتابهای
مجموعه کتابخانه
مکتب اهل بیت است

این کتاب
از کتابهای
مجموعه کتابخانه
مکتب اهل بیت است

این کتاب
از کتابهای
مجموعه کتابخانه
مکتب اهل بیت است

این کتاب
از کتابهای
مجموعه کتابخانه
مکتب اهل بیت است

این کتاب
از کتابهای
مجموعه کتابخانه
مکتب اهل بیت است

این کتاب
از کتابهای
مجموعه کتابخانه
مکتب اهل بیت است

[46] وقف الصارمي إبراهيم بن الزيني مصطفى بن طومان المشهور بابن عرب¹ تاريخ الوقفية

896

بيت مع قوس في حارة ... في	بيت مع حاكورة في [ال]حارة	قطعة أرض تعرف ببريقة من
راس قصي الوادي في قدس	المذكورة تماما	جملة أراضي بيت صفافا تابع
شريف تماما		قدس شريف
ء [في] ساقية مع أرض	ء [في] طاحون في مدينة	فرن في حارة الحدادين در
مزروعة خضر وتين وبير ماء	[ال]رملة في حارة [ال]تركمان	[في] نفس رملة
بوادي جنات في قرية قرارة ³	14 ط وخمسا ² ط	1 باب
تابع غزة تعرف بساقية قاضي		
شمس الدين البغدادي ⁴ 12 ط		
	كرم في قرية صرفند الكبرى ⁵	كرم تعرف بالنتشو تابع رملة
	تعرف ببير الوالي تابع رملة	
	تماماً	

¹ الصارمي إبراهيم بن الزيني مصطفى بن طومان المشهور بابن عرب: لم أعثر له على ترجمة.

² في الأصل "وخمسان".

³ قرارة: إحدى قرى لواء غزة الواقعة على الجزء الجنوبي من وادي غزة. تقع شمال خان يونس. الدباغ، بلادنا، ج1، ق2، ص415.

⁴ شمس الدين البغدادي: ورد أنه نزل في محلة بغزة، ولم يترجم له. انظر: ذكر مجير الدين الحنبلي، الأنس الجليل، ج2، ص423.

⁵ صرفند الكبرى: قرية تقع على بعد (5) كم شمال غرب مدينة الرملة. وتعرف أيضاً باسم صرفند العمار. لوباني، معجم، ص154.

[105] وقف ء [ال]حرمين الشريفين في سنة 935 من توابع غزة		
ء [في] قرية مجدل تابع غزة	قرية حمامة تابع مزبورة 6 ط	ء [في] قرية بربرا تابع م 12
6 ط	1500	ط
12500		10000
ء [في] قرية جلس تابع م 6 ط	ء [في] قرية سلقا تابع م	قطعة أرض تعرف ببركة قرب
3482	يوقار دقي محمد وكيلى قيد	الاخصاص ¹ تابع م حاصل
	اولنمشدر [قيد على اسم وكيله	300
	محمد]	
بساتين تعرف بالزيتون والليمون		
بقر من ساقية الزيتون تماما	تعرف بعمران تابع م حاصل	غراس كرمين في قرية جبالية ³ غراس كرمين في قرية ء
حاصل 600	1000	أشراف ² تابع غزة حاصل
غراس [ال]كرم المعروف	قطعة أرض من الشويطية في	كرم الأمانى في نفس غزة
باسكندر بن طغان ⁴ تابع م	نفس غزة 76	محسوب مع الشويطية
حاصل 106		
غراس كرم عبد الكريم بن	غراس كرم بشلوسة في أرض	قطعة أرض تعرف بساقية
أطرش في نفس غزة حاصل	قرية بيت لهيا ² حاصل 28	شلو ¹ في نفس غزة حاصل
80		80

¹ الاخصاص: إحدى قرى لواء غزة. قدر سكانها في القرن العاشر الهجري/ السادس عشر الميلادي بـ 201 خانة.

Hutteroth, Abdul Fattah, Historical Geography, p. 142.

² أشراف: إحدى قرى لواء غزة. قدر سكانها في القرن العاشر الهجري/ السادس عشر الميلادي بـ 29 خانة. وأطلقت فيما بعد على مجموعة من القرى، مثل: سطر ونجد والخصاص. الطباع، إتحاف الأعزة، ج 1، ص225.

Hutteroth, Abdul Fattah, Historical Geography, p. 149.

³ جبالية: قرية تقع شمالي غزة وقفها الأمير سنجر الجاولي في سنة 711هـ/ 1311م على جامعہ بغزة. الدباغ، بلادنا، ج1، ق2، ص288؛ لوباني، معجم، ص57.

⁴ اسكندر بن طغان: قرأها د. محمد عيسى صالحية "اسكندرية بن دوغان". وهي منسوبة إلى الشيخ يحيى بن دوغان الذي كان له جامع بقرب قصبه السوق القديم. سجلأراضيا لوية صفة...، حسبالدفترقم 312، ص237، هامش(3).

غراس زيتون تعرف من	غراس الزيتون تعرف من وقف	قطعة أرض مع غراس الزيتون
حكر ابن دينار تابع م	كرم المعروف بحرمانة تابع م	تعرف ب[إيرية] باب البحر
حاصل 80	حاصل 50	حاصل 80

¹ ساقية شلو: سبيل قرب الجامع الكبير بمدينة غزة. الطباع، إتحاف الأعزة، ج2، ص198. وهناك ساقية تعرف باسم ساقية شلايل شمالي غزة. أبشرلي، أوقاف وأملاك المسلمين، ص2.

² بيت لهيا: من قرى لواء غزة العريقة تبعد مسافة (7) كم شمال مدينة غزة. وهي بيت لاهيا اليوم. الطباع، إتحاف الأعزة، ج3، ص235؛ الدباغ، بلادنا، ج1، ق2، ص283-285.

[106]

~~توضیح در خصوص این کتاب که در کتابخانه جامع است~~
 ۸ ۴ ۳ ۷ ۲
 توضیح در خصوص این کتاب که در کتابخانه جامع است
 توضیح در خصوص این کتاب که در کتابخانه جامع است
 توضیح در خصوص این کتاب که در کتابخانه جامع است
 توضیح در خصوص این کتاب که در کتابخانه جامع است

[123]

~~توضیح در خصوص این کتاب که در کتابخانه جامع است~~
 توضیح در خصوص این کتاب که در کتابخانه جامع است
 توضیح در خصوص این کتاب که در کتابخانه جامع است
 توضیح در خصوص این کتاب که در کتابخانه جامع است
 توضیح در خصوص این کتاب که در کتابخانه جامع است
 توضیح در خصوص این کتاب که در کتابخانه جامع است
 توضیح در خصوص این کتاب که در کتابخانه جامع است
 توضیح در خصوص این کتاب که در کتابخانه جامع است
 توضیح در خصوص این کتاب که در کتابخانه جامع است
 توضیح در خصوص این کتاب که در کتابخانه جامع است

[106] وقف جوهر القنقبائي الزمام¹ على مصالح الخانقاة بالقدس الشريف تاريخ الوقفية في

سنة 843

ء [في] قرية تقوع² تابع قدس ء [في] قرية بيت زيتون تابع ء [في] قرية كوفية³ تابع م
شريف 9 ط 3996 غزة تماما حاصل 2500 10 ط وخمسا⁴ ط 4035

ء [في] قرية طولكرم تابع قاقون⁵ 12 ط 5570

444/442

[123] وقف الناصري محمد بن احمد بن سراج الدين عمر الأنصاري⁶ تاريخ الوقفية في سنة

895

ء [في] قرية عمودة بني ء [في] قرية دمر النجد⁸ تابع ء [في] مزرعة كفر عقير تابع
عامر⁷ تابع غزة 1 ط 390 م م 2 ط وثلاث ط

نصف ط ونصف خمس ط

213

¹ الزمام أي زمام الأدر. وهو لقلبأطلعناالشخصالذييتحدثعلبابستارةالسلطانوألاميرمنالخدام.

القلقشندي، صباحاً لأعشى، ج 5، ص 459-460.

² تقوع: قرية تقع إلى الشرق من مدينة بيت لحم. الدباغ، بلادنا، ج 8، ق 2، ص 496-499؛ اليعقوب، ناحية القدس، ج 1، ص 21.

³ كوفية: ورد في كتاب "أملاك وأوقاف فلسطين..."، ص 3 "يوجد الكوفة بالقرب من المجدل، والكوفة بالقرب من المحرق شرق غزة". وتبعد الكوفة إلى الجنوب من غزة نحو 20 كم. ولعلها خربة كوفية الواقعة جانب غزة. الدباغ، بلادنا، ج 1، ق 2، ص 134، 368؛ لوياني، معجم، ص 240.

⁴ في الأصل "وخمسان".

⁵ قاقون: إحدى القرى الواقعة إلى الشمال الغربي من مدينة طولكرم على بعد نحو 7 كم. لعبت دوراً تاريخياً

واضحاً في تاريخ فلسطين في مواجهة الفرنج ونابليون وإبراهيم باشا؛ وذلك بعد أن أعاد السلطان المملوكي الظاهر بيبرس إعادة إعمارها، واتخاذها مركزاً للبريد أيام المماليك، ومركزاً لناحية تحمل اسمها ضمن نواحي لواء نابلس في العهد العثماني. الدباغ، بلادنا، ج 3، ق 2، ص 335-340.

⁶ الناصري محمد بن أحمد بن سراج الدين عمر الأنصاري: أورد سجل أراضي لواء القدس حسب الدفتر 342 وقف سراج الدين محمد وشقيقه العلاني. انظر: ص 149. والصحيح أن اسم شقيقه علي بحسب حجة الوقف. س.ش، ص 47، ص 95.

⁷ عمودة بني عامر: إحدى قرى لواء غزة. ينسب سكانها إلى عامر بن لؤي. وقد عددهم في القرن العاشر

الهجري/ السادس عشر الميلادي بـ 38 خانة. الطباغ، إتحاف الأعزة، ج 3، ص 167، 200؛

Hutteroth, Abdul Fattah, Historical Geography, p. 150.

⁸ دمر النجد: إحدى قرى لواء غزة. تقع شمال شرق غزة على بعد حوالي 20 كم. قدر عدد سكانها في القرن العاشر الهجري/ السادس عشر الميلادي بـ 60 خانة. وهي اليوم خربة. الوقائع الفلسطينية، ص 1593؛ الدباغ، بلادنا، ج 1، ق 2، ص 268-269؛ Hutteroth, Abdul Fattah, Historical Geography, p. 150.

م	ع [في] قرية سوق مازن ¹ تابع	ع [في] قرية بيت عفا ² تابع م	ع [في] قرية شعرتا الصغرى ³
ربع ط وثمان ط	ثمان سبع ط 180	تابع م نصف خمس ط 169	
ع [في] قرية شعرتا الكبرى ⁴	ع [في] مزرعة أمير سارة تابع	ع [في] قرية الولجة ⁵ تابع قدس	ع [في] قرية منشية ⁶ تابع غزة
تابع م نصف خمس [ط]	م	قدس	ع [في] قرية منشية ⁶ تابع غزة
474	1.5 ط 105	2 ط 360	ع [في] قرية خروبة ⁷ تابع م
9 ط من ط 172	قدس 1.5 ط 130	1.5 ط 66	

-
- ¹ في الأصل "سوق مازين". وهي تعرف اليوم بدريبات الشيخ حمودة إلى الشمال الشرقي من خان يونس. الوقائع الفلسطينية، ص 1597، الدباغ، بلادنا، ج 1، ق 2، ص 410؛ المبيض، غزة، ص 182.
- ² قرية بيت عفا: تقع إلى الشمال الشرقي من مدينة غزة على بعد 29 كم. يقال أن بها مقاماً للنبي صالح عليه السلام. الدباغ، بلادنا، ج 1، ق 2، ص 240؛ لوباني، معجم، ص 39.
- ³ شعرية الصغرى: إحدى قرى لواء غزة المعروفة اليوم بقرى السوافير الثلاث. ولعلها ضمن الخربة المعروفة بخربة شعرتا. الدباغ، بلادنا، ج 1، ق 2، ص 214.
- ⁴ شعرية الكبرى: إحدى قرى لواء غزة المعروفة اليوم بقرى السوافير الثلاث. ولعلها ضمن الخربة المعروفة بخربة شعرتا. الدباغ، بلادنا، ج 1، ق 2، ص 214.
- ⁵ الولجة: قرية تقع إلى الجنوب الغربي من القدس. قدر عدد سكانها في نهاية القرن 10 هـ / 16 م بـ 100 خانة و 9 عزاب. الدباغ، بلادنا، ج 1، ق 2، ص 32؛
- Hutteroth, Abdul Fattah, Historical Geography, p. 116.
- ⁶ المنشية، هي: عراق المنشية. وهي قرية تقع جنوب شرق غزة على بعد 49 كم. وهناك قرية أخرى تعرف بمنشية نملين قريبة من عسقلان. الدباغ، بلادنا، ج 1، ق 2، ص 183، 230.
- ⁷ خروبة: قرية من قرى من عمل الرملة التابع إلى لواء غزة. وكانت إحدى محطات البريد التي اتخذها المماليك إلى مصر الدباغ، بلادنا، ج 1، ق 2، ص 531. عطاالله، نيابة غزة، ص 108. وبحيب حجة الوقف هي مزرعة خرنوبة. انظر: سجلات محكمة القدس الشرعية، سجل رقم 47، ص 95.

[145] وقف [السلطان قايتباي¹ على مدرسة² بالقدس الشريف تاريخ الوقفية في سنة 877
 ء [في] قرية بربر³ تابع م ء [في] قرية النعام⁴ تابع م ء [في] قرية بره تابع غزة تماما
 1.5 ط 3 ط و 10 ط من ط 300 حاصل 3000

1424

ء [في] قرية قروفا⁵ تابع م 2.5 ء [في] قرية دمر النجد ء [في] قرية جولس⁶ تابع م 5 ط
 ط 385 تابع م 615

2.5 ط 867

ء [في] قرية منشية تابع م ء [في] قرية قطرا تابع م ء [في] قرية بيت عفا تابع م
 18 ط من ط 316 3 ط و ثلثان ط 960 18 ط من ط 316

ء [في] قرية دوير⁷ تابع م ء [في] مزرعة مرط السيل ء [في] مزرعة بهلين تابع م
 ط 2 تابع م 18 ط من ط 46

3.5 ط

ء [في] قرية خرسا تابع م ء [في] قرية جهيتين⁸ تابع م ء [في] قرية اخصاص عجلان

¹ السلطان قايتباي، هو: السلطان المملوكي الملك الأشرف أبو النصر سيف الدين قايتباي المحمودي الأشرفي الظاهري. ولد سنة 815هـ / 1425م. وبعد نحو عشرين عاماً، اشتراه الأشرف برسباي بمصر، ثم صار إلى الظاهر جقمق بالشراء، فأعتقه واستخدمه في جيشه حتى انتانتها أمرها بالأنأصب حفيسنة 872هـ / 1468م أنابكالعسكر، ثم بويعبالسلطنة حتى وفاته في عام 901هـ / 1496م. انشغل كثيراً في مواجهة امتداد العثمانيين في شمال بلاد الشام. ينسب له الكثير من المآثر العمرانية في القاهرة والإسكندرية والمدينة المنورة والقدس، منها: المدرسة الأشرفية القايتباوية في القدس. المحبي، خلاصة الأثر، ج 3، ص 340؛ ابن إياس، بدائع الزهور، ج 2، ص 90، 303.

² أي المدرسة الأشرفية (القايتباوية).

³ بربر: إحدى قرى لواء غزة الواقعة على مشارف صحراء النقب على مسافة 21 كم شمال شرق غزة. الدباغ، بلادنا، ج 1، ق 2، ص 269؛ قسطندي، معجم، ص 46.

⁴ النعام: قرية من قرى لواء الرملة. تقع على بعد 8 كم جنوب مدينة الرملة. لوباني، معجم، ص 272.

⁵ قرقفة: إحدى قرى لواء غزة. تقع شمال شرق مدينة غزة على بعد نحو 45 كم منها. وهي اليوم خربة. الدباغ، بلادنا، ج 1، ق 2، ص 213.

⁶ جولس: قرية من قرى لواء غزة الواقعة على مسافة 32 كم إلى الشمال الشرقي من مدينة غزة. لوباني، معجم، ص 68.

⁷ قرية دوير: لعلها خربة الدوير التابعة إلى قضاء الخليل والواقعة إلى الجنوب من غزة. الوقائع الفلسطينية، العدد 1375، ص 1544.

⁸ جهيتين: قرية من قرى لواء غزة. قدر عدد سكانها في القرن 10هـ / 16م ب 43 خانة.

تابع م 8 ط سنة 789	1.5 ط 254	8 ط 1456
ء [في] مزرعة بيت مامين	ء [في] قرية عودة بني عامر	ء [في] قرية عجز الدّايس ¹
تابع م 6 ط 666	تابع م 5.5 ط 2145	تابع م 6 ط 1456
² ء [في] قرية عراق أبو جوان	ء [في] مزرعة ارزه تابع م	ء [في] قرية جديده تابع م
تابع م 4.5 ط 994	3 ط 109	3 ط
⁵ ء [في] قرية سكرية القاضي	⁴ ء [في] قرية زيتا الحرادين	ء [في] قرية سمسم ³ تابع م
تابع م 4 ط 1014	تابع م 6 ط 2000	12 ط 1036
ء [في] قرية ستارة ⁷ تابع م	⁶ ء [في] مزرعة المنصورة تابع م	قطعة أرض تعرف بمارس
8 ط	م 1.5 ط	عطارة تماماً حاصل 500
ء [في] قطعة أرض تعرف	ء [في] مزرعة فاتون تابع م	ء [في] مزرعة بليل تابع م
بالبابورة 12 حاصل 500	2 ط 108	9 ط
ء [في] قرية بيت دجن تابع	ء [في] قرية النجمة تابع	ء [في] قرية ماجد تابع سواد
[ال]رملة 2 ط 1322	[ال]قدس 4 ط 167	تماماً
¹ ء [في] قرية بيت لحا تابع	ء [في] قرية بيت ماعر تابع م	ء [في] قرية بيت أمر ⁸ تابع م
خليل الرحمن ع. 3 ط 100	12 ط من ط 842	6 ط

Hutteroth, Abdul Fattah, Historical Geography, p. 145.

¹ عجز الدّايس: من قرى لواء غزة. قدر عدد سكانها في القرن 10هـ/ 16م بـ 46 خانة.

Hutteroth, Abdul Fattah, Historical Geography, p. 150.

² عراق أبو جوان: إحدى قرى لواء غزة. لعلها القرية المعروفة باسم عراق سويدان التي تبعد نحو (27) كم شمال شرق غزة. وهي قرية ساحلية قريبة من قرية بيت عفا المشار إليها. الدباغ، بلادنا، ج 1، ق 2، ص 238؛ لوباني، معجم، ص 177.

³ سمسم: قرية من قرى لواء غزة. تبعد 15 كم إلى الشمال الشرقي من مدينة غزة. الدباغ، بلادنا، ج 1، ق 2، ص 267-268؛ لوباني، معجم، ص 139.

⁴ زيتا الحرادين: قرية من قرى لواء غزة. تعرف اليوم بزيد الحرادين. وهي من الخرب التابعة لعرب أبو معيليق على مشارف صحراء النقب. الطباغ، إتحاف الأعزة، ج 3، ص 200.

⁵ سكرية القاضي: إحدى قرى لواء غزة القريبة من مدينة بئر السبع. الوقائع الفلسطينية، ص 1375، 1557.

⁶ مارس: قطعة أرض سهلة واسعة تستغل في الزراعة. أبو بكر، قضاء الخليل، ص 198.

⁷ ستارة: أثبتت "سنارة". أبشرلي، أوقاف وأملاك المسلمين، ص 40.

⁸ بيت أمر: قرية مرتفعة تقع على بعد 11 كم شمال غرب مدينة الخليل. أبو بكر، قضاء الخليل، ص 40؛ إحشيش، ناحية خليل الرحمن، ص 23.

[158]

~~وتم في بيت علي وبناتها فاطمة علي وبناتها فاطمة علي وبناتها فاطمة علي~~
 علي بن ابي طالب
 فاطمة بنت محمد
 علي بن ابي طالب

[163]

~~وتم في بيت علي وبناتها فاطمة علي وبناتها فاطمة علي وبناتها فاطمة علي~~
 علي بن ابي طالب
 فاطمة بنت محمد
 علي بن ابي طالب

علي بن ابي طالب
 فاطمة بنت محمد
 علي بن ابي طالب

[164]

~~وتم في بيت علي وبناتها فاطمة علي وبناتها فاطمة علي وبناتها فاطمة علي~~
 علي بن ابي طالب
 فاطمة بنت محمد
 علي بن ابي طالب

علي بن ابي طالب
 فاطمة بنت محمد
 علي بن ابي طالب

¹ بيت لعا: أثبتت في أوقاف وأملاك المسلمين "بيت لعا". وصحها المحققان على انها بيت لهما. أي بيت لاهيا. انظر: أبشرلي والتميمي، أوقاف وأملاك، ص5.

[158] وقف الحرمة خديجة بنت عكاشة وابنتها فاطمة على قراءة القرآن في [ال]مدرسة الباسطية
غراس الكرم في طريق الوشية تعرف بالواقفة¹ والحسامية

[163] وقف الملك الناصر صلاح الدنيا والدين منقذ بيت المقدس من أيدي الكفرة الملاحين،
يوسف [بن²] أيوب على الشيخ ولي الدين أحمد بن الهكاري وعلى الشيخ أبي الحسن علي بن
الهكاري تاريخ الوقفية في سنة 584

ء [في] قرية أبو ديس تابع م تماماً ء [في] قرية طور زيتا تابع قدس شريف تماماً
حاصل 3500 حاصل 9000

[164] وقف سيد المرسلين وقائد الغزاة أجمعين وحبیب رب العالمین سيد العرب والعجم وإمام
الكعبة والحرم محمد بن عبد الله بن عبد المطلب بن عبد مناف بن هاشم عليه من الصلاة
أزكاها ومن التسليمات أوفاهها وإتمامها على تميم الداري الأنصاري رضي الله وعلى أولاده
وأولادهم وذريتهم وأنسالهم وأعقابهم

قرية بيت عينون تابع خليل الرحمن تماماً أرض-الآن مزرعة[ة] در [في] مدينة خليل
حاصل 2000 الرحمن تعرف بحبرون وحبرا وبيت إبراهيم تماماً
حاصل 4000

دكاكين في سوق مدينة خليل الرحمن تعرف ء [عن] مزرعة مرطون³ الآن تعرف بالرياحية
بوقف تميم في أرض بيت إبراهيم 65 باب تابع خليل الرحمن تماماً حاصل 500

¹ في الأصل "الواقف".

² ساقطة في الأصل.

³ مرطون: من التلال التي تقوم عليها مدينة الخليل. كان الرسول (ص) لى الله عليه وسلم (قد أقطعها إلى
الصحابي الجليل تميم الداري. مجير الدين الحنبلي، الأنس الجليل، ج 2، ص 82. أبو دية، الزوايا الصوفية،
ص 7.

[165]

449

~~وَقَدْ رَوَى بَعْضُ النَّاسِ فِي الْبُحَارِ وَالْمُسْتَدْرَكِ مَا رَوَى أَبُو طَالِبٍ فِي~~

[166]

~~بَعْضِ أَهْلِ بَيْتِهِ عَلَيْهِ السَّلَامُ أَنَّ~~
~~بَعْضَ أَهْلِ بَيْتِهِ عَلَيْهِ السَّلَامُ أَنَّ~~
~~بَعْضَ أَهْلِ بَيْتِهِ عَلَيْهِ السَّلَامُ أَنَّ~~

~~بَعْضُ أَهْلِ بَيْتِهِ عَلَيْهِ السَّلَامُ أَنَّ~~
~~بَعْضُ أَهْلِ بَيْتِهِ عَلَيْهِ السَّلَامُ أَنَّ~~
~~بَعْضُ أَهْلِ بَيْتِهِ عَلَيْهِ السَّلَامُ أَنَّ~~

~~بَعْضُ أَهْلِ بَيْتِهِ عَلَيْهِ السَّلَامُ أَنَّ~~
~~بَعْضُ أَهْلِ بَيْتِهِ عَلَيْهِ السَّلَامُ أَنَّ~~

[167]

~~بَعْضُ أَهْلِ بَيْتِهِ عَلَيْهِ السَّلَامُ أَنَّ~~
~~بَعْضُ أَهْلِ بَيْتِهِ عَلَيْهِ السَّلَامُ أَنَّ~~

~~بَعْضُ أَهْلِ بَيْتِهِ عَلَيْهِ السَّلَامُ أَنَّ~~

[168]

~~بَعْضُ أَهْلِ بَيْتِهِ عَلَيْهِ السَّلَامُ أَنَّ~~
~~بَعْضُ أَهْلِ بَيْتِهِ عَلَيْهِ السَّلَامُ أَنَّ~~

~~بَعْضُ أَهْلِ بَيْتِهِ عَلَيْهِ السَّلَامُ أَنَّ~~
~~بَعْضُ أَهْلِ بَيْتِهِ عَلَيْهِ السَّلَامُ أَنَّ~~
~~بَعْضُ أَهْلِ بَيْتِهِ عَلَيْهِ السَّلَامُ أَنَّ~~

~~بَعْضُ أَهْلِ بَيْتِهِ عَلَيْهِ السَّلَامُ أَنَّ~~
~~بَعْضُ أَهْلِ بَيْتِهِ عَلَيْهِ السَّلَامُ أَنَّ~~
١٥١٠

[165] وقف الشيخ أبو مدين شعيب بن محمد المغربي العثماني تاريخ الوقفية في سنة 893
قرية عين كارم تابع قدس شريف تماما حاصل بيت في محلة ء باب السلسلة من [القدس]
الشريف 2500

[166] وقف السلطان نور الدين بن السلطان صلاح الدين يوسف [بن¹] أيوب على جميع طائفة
المغاربة تاريخ محضر الوقفية في سنة 666
[المحلة المعروفة] بمحلة المغاربة في نفس قدس شريف

[167] وقف الملك المعظم عيسى بن أيوب تاريخ الوقفية في سنة² 606
بيتين في محلة باب الحطة تابع م

[168] وقف الأمير منجك³ على مدرسته⁴ تاريخ الوقفية في سنة 773
ء [في] قاعة براس عقبة الحوانيت تعرف بالوكالة⁶ في حمام أرضاً وبناءً في مدينة صفد
الحرافيش⁵ در [في] القدس [القدس الشريف 3 باب تعرف قلعتنا⁷ قديماً والآن كذلك
1 ط تماماً

ء [من] حكر أرض جهة الغرب من [القدس] ء [في] قرية بيت صفا[فا] تابع م
المعروفة بالواقف 3ط وثلاث ط وثمن ط 1510

¹ ساقطة في الأصل.

² في الأصل "206". وهو خطأ. والتصحيح من أبشرلي والتميمي، أوقاف، ص 49.

³ أي الأمير سيف الدين منجك بن عبد الله اليوسفي الناصري

⁴ أي المدرسة المنجكية.

⁵ عقبة الحرافيش: قسم من خط داود عليه السلام في البلدة القديمة من القدس. تعرف أيضاً باسم درج الحرافيش

ويسوق الطباخين. مجير الدين الحنبلي، الأتس الجليل، ج2، ص52.

⁶ الوكالة: هي خان الوكالة الواقع في خط داود بالقدس. اليعقوب، ناحية القدس، ج2، ص451.

⁷ قلعتنا: عرفت بالخلخال أيضاً. النعيمي، الدارس، ج2، ص602.

[169]

وَقَدْ رَوَى الْبُخَارِيُّ بِالْحَدِيثِ الْأَشْفَقِ وَالْحَدِيثِ
 وَبِأَدْوَانِ سَلْمَانَ وَبِكُلِّ الْوَقْفِ طَعْنَهُ مَنْ هَدَى شَرِيحَ
 بِنُوَّةٍ أَدْوَانِ وَبِأَدْوَانِ قَالِمِيَّةٍ كَمَا لَوْ كَمَا سَوَّلَهَا تَح
 وَبِأَدْوَانِ سَلْمَانَ وَبِأَدْوَانِ سَلْمَانَ وَبِأَدْوَانِ سَلْمَانَ
 فَوَدَعَ وَقَدْ رَوَى لَنْكَرَهُ مَشْهُورٌ وَوَضَعِيٌّ نَوْعٌ مِمَّنْ
 مَتَى يُوْجَدُ قَبْلَهُ لَمْ يَكُنْ لَنْكَرَهُ مَشْهُورٌ وَوَضَعِيٌّ نَوْعٌ مِمَّنْ
 فَابْتِهَاقٌ وَبِأَدْوَانِ سَلْمَانَ وَبِأَدْوَانِ سَلْمَانَ قَبْلَهُ لَمْ يَكُنْ

[170]

بِأَدْوَانِ سَلْمَانَ وَبِأَدْوَانِ سَلْمَانَ
 بِأَدْوَانِ سَلْمَانَ وَبِأَدْوَانِ سَلْمَانَ
 بِأَدْوَانِ سَلْمَانَ وَبِأَدْوَانِ سَلْمَانَ
 بِأَدْوَانِ سَلْمَانَ وَبِأَدْوَانِ سَلْمَانَ
 بِأَدْوَانِ سَلْمَانَ وَبِأَدْوَانِ سَلْمَانَ

[171]

وَقَدْ رَوَى الْبُخَارِيُّ بِالْحَدِيثِ الْأَشْفَقِ وَالْحَدِيثِ
 بِأَدْوَانِ سَلْمَانَ وَبِأَدْوَانِ سَلْمَانَ
 بِأَدْوَانِ سَلْمَانَ وَبِأَدْوَانِ سَلْمَانَ
 بِأَدْوَانِ سَلْمَانَ وَبِأَدْوَانِ سَلْمَانَ

450

[172]

بِأَدْوَانِ سَلْمَانَ وَبِأَدْوَانِ سَلْمَانَ
 بِأَدْوَانِ سَلْمَانَ وَبِأَدْوَانِ سَلْمَانَ
 بِأَدْوَانِ سَلْمَانَ وَبِأَدْوَانِ سَلْمَانَ
 بِأَدْوَانِ سَلْمَانَ وَبِأَدْوَانِ سَلْمَانَ

[169] وقف الزاوية السليمانية¹ بالقدس الشريف

وقف الزاوية السليمانية بالقدس الشريف

ديار عجمدن سليمانى ديمكله معروف طائفة سنه قدس شريف متوفى أولوب وارثلري قالميان كمسنه لروك مترووكاتي مرحوم سلطان غوري نيه مذکور طائفة دن مجاور اولان فقرا وقف ويروب اخرنه منشور ويرمش نوح جلبى دخى بو وجهله قيد ايدوب واخرنه صورت دفتر ويرمش حاليا اخر وجه مشروح اوزره دفتر جديد قيد اولندي

[هناك طائفة معروفة في القدس الشريف لمن هو من ديار العجم السليمانية فإذا توفي واحد من الطائفة المذكورة ولا وارث له فإن متروكاته تعود لطائفة المجاورين الفقراء في زاوية المرحوم السلطان الغوري بتولية نوح جلبى وتفيد بالدفاتر على هذا الوجه. وقد جرت إعادة قيدها في الدفاتر الجديدة على هذا الوجه أيضا].

[170] وقف الملك المعظم عيسى أيوب على المدرسة² تاريخ الوقفية في سنة 606

قرية بتيرتابع قدس شريف تماماً حاصل 2500 مزرعة دير سلام تابع م 1320

مزرعة عرار السفلى تابع م تماماً حاصل 2000

[171] وقف السلطان اينال³ على خانقاه ومسجد في مصر تاريخ الوقفية في سنة 858

قرية جيب الفخار تابع قدس شريف تماماً حاصل 5000

452/450

[172] وقف ناصر الدين محمد بن شهاب الدين أحمد الرجبى يعرف بابن حليس وأرغون تاريخ الوقفية

¹ الزاوية السليمانية: لم أعثر على زاوية بالقدس تحمل هذا الاسم، أو على زاوية تنسب للسلطان المملوكى قانصوه الغورى. وهناك أكثر من زاوية وخانقاه لإيواء العجم. منها زاوية الشيخ يعقوب العجمى، وزاوية حاجى بك، والخانقاه المولوية، وزاوية الهنود، وزاوية أبو مدين الغوث، والزاوية الأفغانية التي تسمى الزاوية القادرية والزاوية النقشبندية، وغيرها من الزوايا. انظر: مجير الدين الحنبلى، الأنس الجليل، ج 2، ص 28-54؛ العسلى، معاهد العلم، 345-370؛ يعقوب، ناحية القدس، ج 2، ص 356-366. وورد في دفتر وقف الشيخ شمس الدين العجمى الواعظ. انظر: وقفية رقم (214).

² أي على المدرسة المعظمية.

³ السلطان اينال: السلطان الملك الأشرفأبونصرسيفالدينأينالالعلائىالظاهري اينال الأجرودي الناصري. أحد مماليك الدولة البرجية. ولي مناصب إدارية وعسكرية عليا قبل أن يتسلطن في الفترة (857-865هـ/ 1453-1461م). تصدى للقرمانيين والفرنج. أقام نظام السماط في الخليل ووضع مصحفاً شريفاً في المسجد الأقصى ورتب له القراء ووقف له وقفاً. ابن تغري بردي، انجوم الزاهرة، ج 16، ص 57-116؛ مجير الدين الحنبلى، الأنس الجليل، ج 2، ص 98-99.

في سنة 915

ء [في] مزرعة طبلية¹ تابع قدس شريف 4 ط ء [في] قرية بيت سقايا تابع م 2.5 ط 416.5

550

¹ مزرعة طبلية: كان 12 قيراطاً منها وقفاً على أولاد أحمد بن قاسم، وأربعة أخرى جارية في وقف بدر الدين المصري. دفتر 427، ص 287. وقد أشير إليها في وقفية أخرى على أنها قرية. انظر: الوقفية رقم (215) من الدراسة. ووردت في الوقائع الفلسطينية على أنها من الخرب التابعة إلى القدس. انظر: ص 1566.

[173] ~~ولم يزل ينادي بالحق والعدل والبر~~
~~في كل يوم وليلة~~
~~ما في قلبه من حزن~~
~~والدموع والدمع~~
 ١٢٥٠

[174] ~~ولم يزل ينادي بالحق والعدل والبر~~
~~في كل يوم وليلة~~
~~ما في قلبه من حزن~~
~~والدموع والدمع~~
 ١١١٧٠

[175] ~~ولم يزل ينادي بالحق والعدل والبر~~
~~في كل يوم وليلة~~
~~ما في قلبه من حزن~~
~~والدموع والدمع~~
 ١١١٧٠

ولم يزل ينادي بالحق والعدل والبر ١١١٧٠	في كل يوم وليلة ١١١٧٠	ما في قلبه من حزن ١١١٧٠
والدموع والدمع ١١١٧٠	ولم يزل ينادي بالحق والعدل والبر ١١١٧٠	في كل يوم وليلة ١١١٧٠
ما في قلبه من حزن ١١١٧٠	ولم يزل ينادي بالحق والعدل والبر ١١١٧٠	في كل يوم وليلة ١١١٧٠
والدموع والدمع ١١١٧٠	ولم يزل ينادي بالحق والعدل والبر ١١١٧٠	في كل يوم وليلة ١١١٧٠
ما في قلبه من حزن ١١١٧٠	ولم يزل ينادي بالحق والعدل والبر ١١١٧٠	في كل يوم وليلة ١١١٧٠
والدموع والدمع ١١١٧٠	ولم يزل ينادي بالحق والعدل والبر ١١١٧٠	في كل يوم وليلة ١١١٧٠
ما في قلبه من حزن ١١١٧٠	ولم يزل ينادي بالحق والعدل والبر ١١١٧٠	في كل يوم وليلة ١١١٧٠
والدموع والدمع ١١١٧٠	ولم يزل ينادي بالحق والعدل والبر ١١١٧٠	في كل يوم وليلة ١١١٧٠
ما في قلبه من حزن ١١١٧٠	ولم يزل ينادي بالحق والعدل والبر ١١١٧٠	في كل يوم وليلة ١١١٧٠

[176]

[173] وقف المدرسة المزهرية في القدس الشريف

ء [في] قرية بيت سقايا تابع م 2.5 ط 416.5 ء [في] طبلية تابع قدس شريف 4 ط 550

[174] وقف ابن مزهر على قراءة القرآن العظيم بالصخرة الشريفة

ء [في] عين ماهل تابع قدس شريف 16 ط 1400

[175] وقف الفارسي البكي قتلو ملك على الخانقاه المعروفة بالفارسية في قدس شريف تاريخ الوقفية

في سنة 753

ء [في] قرية شويكة تابع قاقون 12 ط 11170

[176] وقف الملك الناصر يوسف أيوب على مدرسته¹ بالقدس الشريف

أرض تعرف بالجسمانية قرية عين سلوان تابع م تماما حمام في باب الأسباط² در [في] وتوابعها تماما حاصل 6000 قدس شريف في سنة 696

فرن في محلة باب حطة في دكاكين في سوق العطارين³ 81 دكان المعروف [ة] بخط داوود 12 سنة 1440 باب في سنة 4334 ط في سنة 24

سويقة باب الحطة 12 باب في الدور المتفرقة في قدس شريف القاعات في قدس شريف 15 باب سنة 359 12 باب في سنة 350 في سنة 258

خان في باب الحطة في سنة بستان بئر أيوب⁴ بستان صغير في باب الحطة 26

بستان [ال]جورة في باب مزرعة قصطال¹ تابع م ء [في] قرية نعليا² تابع قدس

¹ أي المدرسة الصلاحية.

² باب الأسباط: أحد الأبواب المؤدية إلى البلدة القديمة من الجهة الشرقية. اليعقوب، ناحية القدس، ج 2، ص432.

³ سوق العطارين: سوق مجاور لسوقالتجار. يقع وسط البلدة القديمة بالقرب من كنيسة القيامة تقريباً. تمبناءدكاكينوستائر جوانيةتفصلبيندكاكينيهوددكاكينسوقالتجار، كماركبتأبوابلبواباتهفي منتصف العقد السادس من القرن السادس عشر الميلادي. مجيرالدينالحنبلي، الأنسالجيل، ج 2، ص53-54؛ اليعقوب، ناحية القدس، ج 2، ص432.

⁴ بئر أيوب: بئر قريبة من عين سلوان جنوب شرق المسجد الأقصى. تملؤها مياه الأمطار في فصل الشتاء، وفي الصيف تمتلئ من الماء الراشح من عين سلوان. مجيرالدينالحنبلي، الأنسالجيل، ج 2، ص58-59؛ الدباغ، بلدنا، ج8، ق2، ص152-153؛ اليعقوب، ناحية القدس، ج1، ص11.

¹ مزرعة قصطال: لعلها قرية القسطل الواقعة غرب مدينة القدس على بعد (10) كم. اليعقوب، ناحية القدس، ج1، ص20. وانظر: البخيت والحمود، دفتر 131، ص333.

² تعلية: وردت في دفتر 522 أنها من ناحية خليل الرحمن. أبشرلي والتميمي، أوقاف المسلمين، ص35. وهو ما أثبتته المحققان في دفتر 131. البخيت والحمود، دفتر 131، ص210.

[177]

وَقَدْ كَانَتْ بَيْنَهُمَا عِدَّةٌ مِمَّا كَانَتْ بَيْنَهُمَا
وَقَدْ كَانَتْ بَيْنَهُمَا عِدَّةٌ مِمَّا كَانَتْ بَيْنَهُمَا
٨ ٩ ٧

[178]

وَقَدْ كَانَتْ بَيْنَهُمَا عِدَّةٌ مِمَّا كَانَتْ بَيْنَهُمَا
بَيْنَهُمَا عِدَّةٌ مِمَّا كَانَتْ بَيْنَهُمَا

وَقَدْ كَانَتْ بَيْنَهُمَا عِدَّةٌ مِمَّا كَانَتْ بَيْنَهُمَا
وَقَدْ كَانَتْ بَيْنَهُمَا عِدَّةٌ مِمَّا كَانَتْ بَيْنَهُمَا
وَقَدْ كَانَتْ بَيْنَهُمَا عِدَّةٌ مِمَّا كَانَتْ بَيْنَهُمَا
وَقَدْ كَانَتْ بَيْنَهُمَا عِدَّةٌ مِمَّا كَانَتْ بَيْنَهُمَا

[177] وقف أوغول خاتون بنت محمد الفازانية على [الزاوية الخاتونية تاريخ سجل الوقفية في سنة 897

مزرعة تعرف بظهر الجمل¹ الآن تعرف ببطن الجمل تابع قدس شريف حاصل 200

[178] وقف الملك الأوحى بنأيوب على تربة في باب الحطة تاريخ نسخه كتاب الوقفية في سنة 697
الدار التي بها القرية سكن المقيم بها وسكن مخازن في عقبة باب الدمير² في محلة باب
ناظرها من أهله وعتقائه في سنة الحطة في سنة 100

¹ تستخدم كلمة الظهر للدلالة على قمة الجبل المنبسطة التي تتيح الفرصة للزراعة. أبو بكر، الخليل، ص198.

² عقبة باب الدمير: لم أعثر لها على ترجمة.

451

الكتاب الاول في قواعد الحساب والقياس

<p>في حساب المربعات ط ٣٤</p>	<p>في حساب المثلثات ط ٨</p>	<p>في حساب الجداول ط ٨</p>
<p>في حساب الجذور ط ٨</p>	<p>في حساب المماسات ط ٨</p>	<p>في حساب المساحات ط ٨</p>
<p>في حساب المثلثات ط ١٤</p>	<p>في حساب الجداول ط ١٤</p>	<p>في حساب المساحات ط ١٢</p>
<p>في حساب المثلثات ط ١٤</p>	<p>في حساب الجداول ط ١٤</p>	<p>في حساب المساحات ط ١٢</p>
<p>في حساب المثلثات ط ١٤</p>	<p>في حساب الجداول ط ١٤</p>	<p>في حساب المساحات ط ١٢</p>
<p>في حساب المثلثات ط ١٤</p>	<p>في حساب الجداول ط ١٤</p>	<p>في حساب المساحات ط ١٢</p>
<p>في حساب المثلثات ط ١٤</p>	<p>في حساب الجداول ط ١٤</p>	<p>في حساب المساحات ط ١٢</p>
<p>في حساب المثلثات ط ١٤</p>	<p>في حساب الجداول ط ١٤</p>	<p>في حساب المساحات ط ١٢</p>

[179] وقف السلطان أبو المعالي قلاوون ¹ على الرباط ² في قدس تاريخ الوقفية في سنة 681		
بستان زيتون في غربي غزة	ء [في] قرية طيبة الاسم تابع	ء [في] قرية جلمة ³ تابع
المعروف ببستان الواقف	نابلوس 8 ط	مزبوره 3.5 ط
ء [في] قرية راس تابع بني	ء [في] قرية مغارة تابع م 8 ط	ء [في] قرية دير عصفور ⁵
صعب ⁴ 8 ط	تابع م 8 ط	
ء [في] عكا ⁶ تابع صنف 12 ط	قرية محرقة ⁷ تابع غزة	4 ء [في] مزرعة أبو مغير[ة] ⁸
	خمس 4000	تابع قدس 1.5 ط وربع ط
بيت ابن دنيسري ⁹ في قرب	بيت سكن محب الدين بن	بيت ابن كريم بزقاق ابن
زاوية القرمي ¹⁰ في محلة باب	دويك ¹ بجانب باب الحرم تماما	نسبية ² في محلة ء باب
[ال]قطانين 3 ط	تماما	[ال]قطانين تماما

¹ السلطان أبو المعالي قلاوون، هو: السلطان الملك المنصور سيف الدين، أبو الفتح، قلاوون الصالحي النجمي الألفي التركي العلاني. ولي السلطنة في سنة 678هـ / 1279م حتى توفي بعد أحد عشر عاما. المقريري، السلوك، ج2، ص123-130؛ ابن تغري بردي، النجوم الزاهرة، ص378-384.

² أي الرباط المنصوري.

³ جلمة: قرية تبعد 10 كم إلى الشمال الشرقي من مدينة طولكرم. لوباني، معجم، ص64.

⁴ بني صعب: أي طولكرم اليوم. انظر: ص هامش () من الدراسة.

⁵ دير عصفور: لعلها قرية دير الغصون المعروفة شمال طولكرم على بعد (12) كم. الدباغ، بلادنا، ج3، ق2، ص317-320.

⁶ ليست واضحة في الأصل. وقد قرأت "عكا" في أملاك وأوقاف المسلمين. ص 44.

⁷ محرقة: قرية تقع على بعد (15) كم شرق مدينة غزة. لوباني، معجم ص 248. وانظر: الطباع، إتحاف الأعرزة، ج2، ص243.

⁸ أبو مغيرة: من قرى ناحية القدس الواقعة إلى الغرب من بلدة أبو ديس. سجلات محكمة القدس الشرعية، سجل رقم 377، ص59؛ الوقائع الفلسطينية، ص1514؛ انظر: أبشرلي والتميمي، ص 44؛ البخيت 516، ص 343، 1015، ص 229.

⁹ ابن الدنيسري: هو الشيخ شهاب الدين، أبي العباس، أحمد بن بدر الدين حسن بن زين الدين مسلم الشهير بابن الدنيسري. وقف داراً في خط وادي الطواحين بالبلدة القديمة بالقدس. واستبدل داراً أخرى بدار وقفها كانت تقع فوق رباط علاء الدين البصير. غوشة، الأوقاف الإسلامية، ج1، ص182.

¹⁰ زاوية القرمي: تقع في خط باب مرزيان. وتنسب إلى الشيخ شمس الدين محمد التركماني المغربي. ابن حجر، الدرر الكامنة، ج3، ص425-426؛ اليعقوب، ناحية القدس، ج2، ص360.

أحكار دار ابن الهمام در [في] فوق الرباط م حكر دار ابن نسيبة في فوق طباق³ بيت لصيق بيت ابن
الرباط مزبوره جوهرى در [في] فوق خان

تتكز

أرض وقف رباط منصورى فى فى⁴ قرب رب خرنب طاحون لصيق المذكور
قرب [ال]بستان الكبير فى سنة محلة ء عقبه الظاهرية⁵
340

حكر دار ابن الظهيرى در [في] فوق خان وقف الرباط⁶ فى
سنة

¹ محب الدين بن دويك: هو محب الدين محمد أبي الجود حسن بن القاضي محب الدين الشهير بابن الدويك. كان من أصحاب المكتبات بالقدس. وقد ضمت مكتبته عدداً من كتب الفقه والتفسير والحديث. اليعقوب، ناحية القدس، ج2، ص368-369.

² زقاق ابن نسيبة: أحد أزقة البلدة القديمة في القدس. عرف باسم عائلة نسيبة التي أقامت فيه. غوشة، القدس، ص143.

³ تقع هذه الطباق (الطبقات) في حارة باب الناظر إلى الغرب من الرباط المنصوري. بقي من آثارها اليوم صفان من الأقبية السفلية، زارها محمد غوشة أكثر من مرة ، ورجح أنها كانت تشكل جزءاً من خان تتكز في العصر المملوكي. غوشة، الأوقاف الإسلامية، ج1، ص182.

⁴ في الأصل "قرون".

⁵ في الأصل "ظهيرية". والصواب ما أثبتناه. ومحلة عقبه الظاهرية : نسبة إلى الزاوية الواقعة بين سوق خان الزيت وطريق الواد. تعرف اليوم باسم عقبه المفتي نسبة إلى مفتي القدس الحاج أمين الحسيني. كما تعرف بعقبه المراحل أو طريق الآلام. مجير الدين الحنبلي، الأنس الجليل، ج2، ص54، 129؛ العسلي، معاهد، ص36.

⁶ أي الرباط المنصوري.

[180]

وَقَدْ تَمَّ بِمَجْلِسِ رِئَاسَةِ عَلِيٍّ طَارُوسَ سَبَا لِمَا لَقِيَ مَادِحَ لَوْكِي ٤
٥٩٩

[181]

وَأَمَّا جَارِ مَالِمْ دَسِ
سَوِيَّ مَالِمْ
مَالِمْ
١٥٠٠

وَقَدْ تَمَّ بِمَجْلِسِ رِئَاسَةِ عَلِيٍّ طَارُوسَ سَبَا لِمَا لَقِيَ مَادِحَ لَوْكِي ٤
٥٩٩

بِسْمِ اللَّهِ الرَّحْمَنِ الرَّحِيمِ
بِسْمِ اللَّهِ الرَّحْمَنِ الرَّحِيمِ
بِسْمِ اللَّهِ الرَّحْمَنِ الرَّحِيمِ

بِسْمِ اللَّهِ الرَّحْمَنِ الرَّحِيمِ
بِسْمِ اللَّهِ الرَّحْمَنِ الرَّحِيمِ
بِسْمِ اللَّهِ الرَّحْمَنِ الرَّحِيمِ

[183]

وَقَدْ تَمَّ بِمَجْلِسِ رِئَاسَةِ عَلِيٍّ طَارُوسَ سَبَا لِمَا لَقِيَ مَادِحَ لَوْكِي ٤
٥٩٩
بِسْمِ اللَّهِ الرَّحْمَنِ الرَّحِيمِ
بِسْمِ اللَّهِ الرَّحْمَنِ الرَّحِيمِ
بِسْمِ اللَّهِ الرَّحْمَنِ الرَّحِيمِ

بِسْمِ اللَّهِ الرَّحْمَنِ الرَّحِيمِ
بِسْمِ اللَّهِ الرَّحْمَنِ الرَّحِيمِ
بِسْمِ اللَّهِ الرَّحْمَنِ الرَّحِيمِ

بِسْمِ اللَّهِ الرَّحْمَنِ الرَّحِيمِ
بِسْمِ اللَّهِ الرَّحْمَنِ الرَّحِيمِ
بِسْمِ اللَّهِ الرَّحْمَنِ الرَّحِيمِ

[180] وقف الملك المعظم عيسى بن أيوب على طاووسة بنت أبي القاسم تاريخ والوقفية 595
قرية دير عمار تابع قدس شريف تماما حاصل 1500

[181] وقف الشهابي أحمد بن الزيني عبد الرحمن يعرف بابن شروين تاريخ الوقفية في سنة
892

بيت في محلة النصارى¹ بيت في جوار المذكور فرن خبز جوار المذكور
يعرف [بال]خانقاه [ال]صلاحية يعرف قديماً بدار بكنتر
ء [في] بيت جوار دكانه ء [في] دكان جوار المذكور بخط داود دكان في باب العامود
المذكور ء [في] م ء [في] م 1 باب
ط 12 ط 1 باب

ء [في] مصبغة في سوق الفخر² ب[ال]قدس [ال]شريف 2 ط

[182] وقف إبراهيم بن الشهابي أحمد بن الزيني عبد الرحمن بن شروين تاريخ الوقفية في سنة
928

ء [في] مصبغة في سوق ء [في] مصبغة تعرف ء [في] مصبغة الشمالية در
الفخر المذكور 21 ط بالمنصورية في حارة اليهود 4 [في] محلة مذكور [ة] تعرف
ديكر [مؤخراً] بالمنصورية 3.5 ط وثمن ط
ط وثمن ط
غراس كروم وغيره في أرض بيت غراس كرم وغيره أرض بيت
بيت صهيون تعرفان بكرم صفافا تعرف بالخلعة 12 ط [ال]قرية [ال]مذكورة تعرف
جمال الدين تماما بالعليقه 2 ط وربيع وثمن ط
غراس الكرم وغيره تابع م
تعرف ببير الزيتون 6 ط

¹ محلة النصارى: إحدى حارات البلدة القديمة بالقدس. يغلب على سكانها النصارى، لكنها لا تخل و من السكان المسلمين. وتشمل حارات أخرى مثل حارة الملاط وحارة رحبة عز الدين. اليعقوب، ناحية القدس، ج2، ص438. وانظر: أحمد حامد إبراهيم القضاة، نصارى بالقدس: دراسة في ضوء الوثائق العثمانية، الهيئة المصرية العامة للكتاب، القاهرة، 2009م.

² سوق الفخر: انظر ص، هامش () من الدراسة.

[183]

والتحسين في رتبة القامح والقصدي تاريخ التوقيف ٨ ٢٧ ٤٤

تاريخ ما بين سنين
١١٤٨

[184]

٤٥٢

والتحسين في رتبة القامح والقصدي تاريخ التوقيف ٨ ٢٧ ٤٤

[185]

تاريخ ما بين سنين

والتحسين في رتبة القامح والقصدي تاريخ التوقيف ٨ ٢٧ ٤٤

تاريخ ما بين سنين
١١٤٨

[186]

والتحسين في رتبة القامح والقصدي تاريخ التوقيف ٨ ٢٧ ٤٤

٨ ٣٨ ٤٤

تاريخ ما بين سنين
١١٤٨

تاريخ ما بين سنين
١١٤٨

تاريخ ما بين سنين
١١٤٨

تاريخ ما بين سنين
١١٤٨

تاريخ ما بين سنين
١١٤٨

تاريخ ما بين سنين
١١٤٨

[183] وقف جمال الدين بن الشيخ شاه روك¹ الصامت تاريخ الوقفية في سنة 827

قرية قبالة تابع قدس شريف تماما حاصل 1300

454/452

[184] وقف محمد بن أبي القاسم بن محمد الهكاري تاريخ الوقفية 898

قرية بيت ارزه تابع قدس شريف تماما حاصل 3000

[185] وقف سيف الدين عيسى بن الحسين بن أبي القاسم الهكاري تاريخ الوقفية 759

قطعة أرض تعرف بالخارجة وبيت المسلمين ء [في] خوارج لفتا تابع قدس تماما حاصل 750

[186] وقف مدرسة² حسام الدين أبي محمد بن الحسن بن الناصري محمد³ نائب القدس تاريخ

الوقفية في سنة 838

ء [في] قرية عصيرة⁴ تابع ء [في] قرية أم طوبى⁵ تابع مزرعة مالحة الكبرى تابع م

نابلوس 12 ط 2003.5 قدس 8 ط 1148 تماما حاصل 2000

ء [في] قرية العين⁶ تابع م 16 ء [في] قرية دير دبوان تابع م ء [في] قرية طيبة الاسم تابع

ط 2160 12 ط 2400 م 2840

¹ شاه روك: أي عبد الله. صالحية، سجل أراضي، ص118.

² أي المدرسة الحسينية. وهي تقع في باب الناظر، بناها في سنة 837هـ/

1433م لأمر حسام الدين أبي محمد الحسن بن عبد الله الشهير بالكشكلي الحنفي (ت 842هـ/

1438م) وعين بتدريس الفقهاء الحنفية والفقهاء الشافعية. مجير الدين الحنبلي، الأنس الجليل، ج2، ص23، 275؛ العسلي، معاهد

العلم، ص213-216؛ اليعقوب، ناحية القدس، ج2، ص338-339.

³ حسام الدين أبي محمد بن الحسن الناصري محمد ، هو: الأمير حسام الدين أبي محمد بن الحسن الناصري بن

عبد الله الشهير بالكشكلي الحنفي. ولي نظر الحرمين الشريفين في القدس والخليل، ونيابة السلطنة في القدس.

السخاوي، الضوء اللامع، ج11، ص84-85؛ مجير الدين الحنبلي، الأنس الجليل، ج2، ص23؛ عبد المهدي، مدارس،

ج2، ص124-129.

⁴ عصيرة: المقصود بها إما قرية عصيرا الشمالية الواقعة على بعد 6 كم شمال مدينة نابلس، أو قرية عصيرا

القبيلية الواقعة على بعد 16 كم جنوب شرق نابلس. لوباني، معجم، ص189.

⁵ أم طوبى: قرية من قرى ناحية القدس الواقعة جنوب غرب المدينة. الوقائع الفلسطينية، ص1520؛ الدباغ،

بلادنا، ج8، ق2، ص169-170.

⁶ العين: قرية تقع عند مجمع الأنهار والأودية المنحدرة غرباً عن جبال القدس ونابلس (وادي قانا ووادي الصرارة

ونهر العوجا) شرق مدينة يافا الساحلية. وقد شهدت أحداثاً جساماً في العهدين الأموي والعباسي وتحت احتلال

الفرنجة. واتخذها صلاح الدين الأيوبي مركزاً في عدة مرات خلال مواجهته للفرنج. وتزايدت أهميتها منذ جعلها المماليك إحدى محطات البريد. الدباغ، بلادنا، ج4، ق2، ص55-70.

[187]

~~سپاس از اندیشه و کلمه و سینه به دست زبانی ز کرمی~~ ~~نار و زلف و~~
 ۸۴۱
~~میراث و نیکو و در با ناله و سوزی~~ ~~بوقی بوقی بوقی~~ ~~و در هوس سوزنی~~
~~ایضاً ایضاً ایضاً~~ ~~ایضاً ایضاً ایضاً~~ ~~ایضاً ایضاً ایضاً~~
~~بوقی بوقی بوقی~~ ~~ایضاً ایضاً ایضاً~~ ~~ایضاً ایضاً ایضاً~~

[188]

~~کلمه زلف و کلمه بوقی بوقی~~ ~~عالم زلفی بوقی بافتنی زلفی~~
 نار و سی زلف و ۸۴۱
~~بوقی بوقی بوقی~~ ~~بوقی بوقی بوقی~~ ~~بوقی بوقی بوقی~~
~~بوقی بوقی بوقی~~ ~~بوقی بوقی بوقی~~ ~~بوقی بوقی بوقی~~
~~بوقی بوقی بوقی~~ ~~بوقی بوقی بوقی~~ ~~بوقی بوقی بوقی~~
~~بوقی بوقی بوقی~~ ~~بوقی بوقی بوقی~~ ~~بوقی بوقی بوقی~~
~~بوقی بوقی بوقی~~ ~~بوقی بوقی بوقی~~ ~~بوقی بوقی بوقی~~
~~بوقی بوقی بوقی~~ ~~بوقی بوقی بوقی~~ ~~بوقی بوقی بوقی~~

[187] وقف شهاب الدين أحمد بن سليمان عبد العزيز الرملي تاريخ الوقفية في سنة 821

بيت في حارة مرزيان¹ في غراس مع عمارة العين في
سوق القطانين بالصف أرض البقعة قبلي وشمالي در
الشمالي در [في] قدس شريف [في] قدس شريف

[188] وقف السلطان الملك الناصر يوسف بن أيوب على الخانقاه² بالقدس الشريف تاريخ سجل
الوقفية في سنة 791

بيت يعرف بدار البطرق³ طاحون تعرف بعصفور في فرن خبز در [في] جوار
تماما حارة النصارى طاحون المذكور في سنة

دور ملاصقة للفرن في حارة النصارى	[القبو الكبير بقرب اصطبل ⁴ البطرق	بيت شمالي الاصطبل
حمام تعرف بالبطرق قرب أوض ⁵ خان مع بركة	دكاكين في جوار المذكوره	طبقات تعرف بالرفع علو وسلف بقرب بركة ⁶
أرض الجورة العليا وهي الشمالية	أرض الجورة السفلى وهي القبلية تعرف باسبتاره ⁷	قطعة أرض تعرف بالبقعه 2 قطع

¹ حارة مرزيان: كثيراً ما ترد باسم خط مرزيان الذي يبدأ منعقبة بالقطانين ويتجه غرباً إلى آخر العقبة وشمالاً إلى خان الجبيلي. وتضم حارة حمام معلاء الدين البصير وحارة الشيخ محمد القرمي وحارة الحصرية، وحارة ابن الشنتير. مجير الدين الحنبلي، الأنس الجليل، ج2، ص53؛ اليعقوب، ناحية القدس، ج2، ص432.
² أي الخانقاه الصلاحية.

³ دار البطرق: دار واقعة في محلة النصارى بقرب كنيسة القيامة اشتراها صلاح الدين الأيوبي، واتخذها مقراً للخانقاه. اليعقوب، ناحية القدس، ج2، ص349.

⁴ الاصطبل: مكان مخصص لإيواء الدواب، وعادة ما اتخذها الأثرياء في دورهم الكبيرة، واشتمل على ملحقات أساسية كأحواض المياه وخزانات العلف ولوازم الخيل والتبن. أمين، المصطلحات المعمارية، ص164.

⁵ أوض: غرف. الأنسي، الدراري اللامعات، ص68.

⁶ بركة: هي بركة السلطان التي وقفها صلاح الدين الأيوبي على الخانقاه الصلاحية. اليعقوب، ناحية القدس، ج2، ص350.

⁷ أرض الجورة السفلى وهي القبلية تعرف اسبتاره: الجورة السفلى أو اسبتاره تقع إلى الغرب من مدينة القدس من جهة باب الخليل وتحديداً بين شارع مأمّن الله اليوم وبركة السلطان. وكان هناك طريقان تؤدي إحداهما إلى باب الخليل، والأخرى إلى البقعة ثم إلى بيت لحم. العسلي، وثائق مقدسية، م1، ص92، 102.

قطعة أرض تعرف بمرج اشنكر¹ ويراس الحبوس 3 قطع

¹ مرج اشنكر: المرج، أرض واسعة ذات نباتات تمر على الدواب. المعجم الوسيط، م2، ص641. وهو بقعة من أرض تعرف ببقيع ابن رقية. العسلي، وثائق مقدسية، ص91-92.

[189]

~~و قه~~
~~در اندک~~ ~~فی ۶ قلی~~ ~~تالیس~~ ~~مار ۱۲ لوف ۱۸۷۱~~ ~~۳ ۳ ۳~~
~~در اس~~ ~~المقی~~ ~~سما~~
 و علویس برت ۱۶ ط

453

~~و قه~~
~~در اندک~~ ~~فی ۶ قلی~~ ~~تالیس~~ ~~مار ۱۲ لوف ۱۸۷۱~~ ~~۳ ۳ ۳~~
~~در اس~~ ~~المقی~~ ~~سما~~
 و علویس برت ۱۶ ط

[190]

~~و قه~~
~~در اندک~~ ~~فی ۶ قلی~~ ~~تالیس~~ ~~مار ۱۲ لوف ۱۸۷۱~~ ~~۳ ۳ ۳~~
~~در اس~~ ~~المقی~~ ~~سما~~
 و علویس برت ۱۶ ط

[191]

[189] وقف بدر الدين حسن بن خليل نقيمش¹ تاريخ الوقفية في سنة 932

ء بيت في راس العقبة سفلى وعلو قدس شريف 16 ط

455/453

[190] وقف المرحومة ايملك بنت السيفي قطلنمر الملكية تاريخ صورة الوقفية في سنة 745

قرية دير بزيع² تابع قدس دكان سقايا في مخازن أرضاً وبناء في سوق الغنم مع سبع شريف تماما حاصل 3000 باب السلسلة دكاكين وأربعة مخازن في نفس غزة في سنة

100

[191] وقف السلطان برسباي³ على الخادم ولقارئ القرآن بالمصحف الكبير بالمسجد الأقصى

تاريخ الوقفية في سنة 838

ء [في] قرية بني سليم⁴ تابع خليل الرحمن 8 ط

¹ "نقيمش" هكذا رسمت في الأصل.

² في الأصل: "دير برقع". وقد ضبطها محققا دفتر رقم 515 قرية دير بزيع. البخيت، دفتر 515، ص454.

³ السلطان برسباي ، هو: الملك الأشرف سيف الدين، أبو النصر، برسباي بن عبد الله الدقماقي الظاهري. ولد في بلاد القفقاس ، اشتراه بعض التجار الذين باعوه للأمير ماطية دقماقا للمحمدي الظاهري، فأهداه إلبالسلطان الملك الظاهر يرقوق. وولي عدة مناصب إدارية وعسكرية حتى ولي السلطنة في سنة (825-841هـ / 1378-1438م). له مآثر عمرانية في القدس، منها "تجديد سبيل شعلان، وإنشاء المدارس الباسطية والغادرية والحسنية والعثمانية. ابن تغري بردي ، النجوم الزاهرة، ج 15، ص 499 وما بعدها؛ العسلي، معاهد العلم، ص 248-250، 261-264؛ غوشة، الأوقاف الإسلامية، ج1، ص149.

⁴ بني سليم: قرية من قرى ناحية الخليل التابعة إلى لواء القدس الشريف. خمار، أسماء، ص12.

فصل اول در بیان احوال و اسباب و احوال و اسباب
ماده الحرفه ۱ - ۲ - ۳

بسیار است و در وقت خواب و در وقت بیداری کله زنه و بوز و بوی طولی بعضی از آنست و یک آن لغوی ۳۱ - ۳۲ - ۳۳	کلیت است و بعضی است کلیت است و بعضی است ۳۴ - ۳۵ - ۳۶	بسیار است و در وقت خواب و در وقت بیداری کله زنه و بوز و بوی طولی بعضی از آنست و یک آن لغوی ۳۷ - ۳۸ - ۳۹	بسیار است و در وقت خواب و در وقت بیداری کله زنه و بوز و بوی طولی بعضی از آنست و یک آن لغوی ۴۰ - ۴۱ - ۴۲
بسیار است و در وقت خواب و در وقت بیداری کله زنه و بوز و بوی طولی بعضی از آنست و یک آن لغوی ۴۳ - ۴۴ - ۴۵	کلیت است و بعضی است کلیت است و بعضی است ۴۶ - ۴۷ - ۴۸	بسیار است و در وقت خواب و در وقت بیداری کله زنه و بوز و بوی طولی بعضی از آنست و یک آن لغوی ۴۹ - ۵۰ - ۵۱	بسیار است و در وقت خواب و در وقت بیداری کله زنه و بوز و بوی طولی بعضی از آنست و یک آن لغوی ۵۲ - ۵۳ - ۵۴
بسیار است و در وقت خواب و در وقت بیداری کله زنه و بوز و بوی طولی بعضی از آنست و یک آن لغوی ۵۵ - ۵۶ - ۵۷	کلیت است و بعضی است کلیت است و بعضی است ۵۸ - ۵۹ - ۶۰	بسیار است و در وقت خواب و در وقت بیداری کله زنه و بوز و بوی طولی بعضی از آنست و یک آن لغوی ۶۱ - ۶۲ - ۶۳	بسیار است و در وقت خواب و در وقت بیداری کله زنه و بوز و بوی طولی بعضی از آنست و یک آن لغوی ۶۴ - ۶۵ - ۶۶
بسیار است و در وقت خواب و در وقت بیداری کله زنه و بوز و بوی طولی بعضی از آنست و یک آن لغوی ۶۷ - ۶۸ - ۶۹	کلیت است و بعضی است کلیت است و بعضی است ۷۰ - ۷۱ - ۷۲	بسیار است و در وقت خواب و در وقت بیداری کله زنه و بوز و بوی طولی بعضی از آنست و یک آن لغوی ۷۳ - ۷۴ - ۷۵	بسیار است و در وقت خواب و در وقت بیداری کله زنه و بوز و بوی طولی بعضی از آنست و یک آن لغوی ۷۶ - ۷۷ - ۷۸
بسیار است و در وقت خواب و در وقت بیداری کله زنه و بوز و بوی طولی بعضی از آنست و یک آن لغوی ۷۹ - ۸۰ - ۸۱	کلیت است و بعضی است کلیت است و بعضی است ۸۲ - ۸۳ - ۸۴	بسیار است و در وقت خواب و در وقت بیداری کله زنه و بوز و بوی طولی بعضی از آنست و یک آن لغوی ۸۵ - ۸۶ - ۸۷	بسیار است و در وقت خواب و در وقت بیداری کله زنه و بوز و بوی طولی بعضی از آنست و یک آن لغوی ۸۸ - ۸۹ - ۹۰

و مذکور است در بیان احوال و اسباب
بسیار است و در وقت خواب و در وقت بیداری

[192] وقف الملك الناصر صلاح الدين يوسف بن أيوب على بيمارستان¹ بالقدس الشريف
تاريخ المحضر في سنة 910

بيت في محلة قطانين تعرف قديماً بيت كتب بيد خليل في فرن في قرب حمام علاء
بخط مرزبان ووادي الطواحين بعقبة محلة ء [ال]قطانين الدين⁴ در [في] محلة ء
الست² وبحارة الغوانمة³ 13 عدد في خراب [ال]قطانين في سنة 100
سنة 434

بيت في سوق الزيت⁵ في بيت في محلة ء باب حطة قبو طاحون في سوق الزيت
جوار الخان⁶ في سنة 82 في سنة 50 في سنة 30

فرن في سوق الزيت خراب ء [في] مزرعة أرسوف تابع بيت في محلة [ء] باب حطة
فاقون 12 ط 300 في قرب بيت الطورية خراب
بيوت في محلة ء باب العمود بيوت في جنب دار مزبور ابن بيوت في صف دار خرنوب 4
في سنة 116 قطينة⁷ في محلة ء النصارى عدد خراب
في سنة 48

¹ "بیمارستان". أي بیمارستان الصلاحي.

² عقبة الست: هي محلة من محلات البلدة القديمة ، تقع غرب باب المسجد الأقصى المعروف بباب الناظر. وتتسب هذه المحلة إلى الست طنشق المظفرية التي عمرت المحلة. مجير الدين الحنبلي، الأنس الجليل، ج 2، ص54.

³ حارة الغوانمة: إحدى حارات البلدة القديمة ، تقع إلى الشمال الغربي من المسجد الأقصى ، شرق خط وادي الطواحين. وهي تنسب إلى بني غانم المنحدرين من الشيخ غانم بن علي بن علي بن حسين الأنصاري الخزرجي المقدسي المولود في قرية بورين من عمل نابلس، وأول من ولي مشيخة الخانقاه. مجير الدين الحنبلي، الأنس الجليل، ج2، ص54، 146؛ اليعقوب، ناحية القدس، ج2، ص437.

⁴ حمام علاء الدين: حمام علاء الدين البصير الذي

أنشأه في حارة البصير الممتد بين رأس عقبة القطانين و خان الجبيل يضمن خنطر مرزبان. مجير الدين الحنبلي، الأنس الجليل، ج 2، ص54؛ اليعقوب، ناحية القدس، ج2، ص461.

⁵ سوق الزيت: هو سوق الفخرية. انظر: ص، هامش () من الدراسة.

⁶ الخان: هو خان الزيت الواقع في سوق الزيت، إلى الغرب من عقبة الست في خط وادي الطواحين. مجير الدين الحنبلي، الأنس الجليل، ج2، ص54، 304؛ العسلي، من آثارنا، ص81-89؛ اليعقوب، ناحية القدس، ج2، ص449.

⁷ ابن قطينة: من العائلات المقدسية التي أقامت في حارة السعدية وفي حارة النصارى بالقدس، وتميزت بالاشتغال بالتجارة. وقد برز منها مؤخراً سليمان جلبي كواحد من أكبر التجار في القدس. غوشة، حارة السعدية، ص104.

بيوت في جوار بيت أرغون در بيوت في محلة اليهود 6 قبو طاحون في [المحلة ء
[في] محلة ء الريشة 5 عدد في عدد في سنة 375 المزبورة في يد أيتام قاضي
سنة 97 محمود بطريق الإجارة في سنة
40

نصف قبو طاحون شركة بيوت متفرقة في محلة ء [الشرف دكاكين في سوق الزيت
خانقاه في محلة ء اليهود ودرج الحرافيش¹ 5 عدد في سنة والمربعة² وحوانيت 23 عدد
في سنة 20 147 في سنة 615

دكاكين في سوق الزيت 83 عدد خان الزيت مع قبان زيت مخازن في جوار المزبور 5
خراب تماماً عدد
مخازن داخل بيمارستان 11 عدد معصرة في جوار [المزبورة سجن الحاكم³ داخل بيمارستان
في سنة 80 بيمارستان في سنة 216
محاكرة أرض كرم في ظاهر باب صهريج كبير عند باب حكر الأراضي [التي⁴ تعرف
العمود في سنة 32 بيمارستان بخان الإفرنج⁵ 8 ط في سنة
837

غراس زيتون تعرف بتربة الزاهرة⁶ في أرض وقف جراحية في سنة 100
ومذكور بيمارستانه فوت اولوب وارثي اولميان

متوفانك متروكاتي بيمارستانه ضبط اولنمق قانونه

[وإن البيمارستان يتصرف بمتروكات المتوفى فيه ولا يوجد له وارث حسب القانون]

¹ درج الحرافيش: هو عقبة الحرافيش.

² المربعة: هي البناء الذي يعلو الخان ولعلها اتخذت لتوفير النزول والإقامة للتجار المخزنية بضائعهم في الخان أسفل منهم. صالحية، سجل لأراضي لواء القدس...، حسب الدفتر 342، ص 95، هامش (3). وانظر: ابن فضل الله العمري، مسالك الأبصار، ج 1، ص 162؛ مجير الدين الحنبلي، الأنس الجليل، ج 1، ص 403.

³ سجن الحاكم: ذكر مجير الدين الحنبلي سجن الشرطة بالقرب من كنيسة القيامة. انظر: الأنس الجليل، ج 2، ص 46، 49.

⁴ غير موجودة بالأصل. أضافها الباحث ليستقيم النص والترجمة العربية.

⁵ خان الإفرنج: يقع في المصراة إلى الشمال من مدينة القدس. أي خارج أسوار البلدة القديمة. وينسب إلى طائفة النصارى بالإفرنج، ويبدو أنها كانت قديماً مخدماتها للحجاج من الإفرنج. اليعقوب، ناحية القدس، ج 2، ص 454.

⁶ تربة الزاهرة: مقبرة للمسلمين تقع خارج سور مدينة القدس من الشمال مقابل باب الزاهرة. وقد دفن بها جماعة من الصالحين. مجير الدين الحنبلي، الأنس الجليل، ج 2، ص 63.

[193]

~~وقف علي الخطيب والإمام بالإمام الأقصى التثنية وإمام الصخرة الثالث~~
أرض تعرف بالسواد شمالية در [في] القدس الشريف

[194]

~~وقف علي الخطيب والإمام بالإمام الأقصى التثنية وإمام الصخرة الثالث~~
دارين سفلى وعلو في باب السلسلة من قدس

[195]

~~وقف علي الخطيب والإمام بالإمام الأقصى التثنية وإمام الصخرة الثالث~~
دكاكين 5 باب في جوار م في سنة 40

[196]

454
وقف علي الخطيب والإمام بالإمام الأقصى التثنية وإمام الصخرة الثالث
دارين سفلى وعلو في باب السلسلة من قدس

[193] وقف علي الخطيب والإمام بالإمام الأقصى التثنية وإمام الصخرة الثالث

أرض تعرف بالسواد شمالية در [في] القدس الشريف

[194] وقف الشيخ كمال الدين بن أبي شريف

دارين سفلى وعلو في باب السلسلة من قدس دكاكين 5 باب في جوار م في سنة 40

شريف في سنة 140

[195] وقف الأمير منجك على شيخ الزاوية¹ بقرية شرفات²

قرية شرفات تابع [القدس الشريف

456/454

[196] وقف المرحوم الشيخ علاء الدين ايدوغدي³ البصيري الركني على الرباط⁴ جوار المسجد

الأقصى تاريخ سجل المحضر في سنة 824

ء [في] حمام عند باب القطانين بخط خان⁶ بوادي فرن خبز بقرب خان مزبورة

مرزيان مع التاريخ⁵ من حمام 9 ط من الطواحين في سنة في سنة 144

144

تاريخ 10 ط

بيوت 4 باب مع الحوش ء قاعه وخمسة بيوت جوار خان طاحون في جوار الفرن
باب الناظر⁷ في سنة 324 در [في] قدس شريف خراب المذكور خراب
دكاكين مع مخازن در [في] محاكرة المدرسة الحسينية وماء أحكار شمالية خان الظاهر

¹ شيخ الزاوية. الشيخ، هو: الشيخ علي بن أحمد البديري الملقب بالكبريت الأحمر، والشهير بالكريدي بن داود بن عبدالحافظ بن محمد بن بدر الدين بن محمد. أما الزاوية فهي الزاوية البدرية المنسوبة له. مجير الدين الحنبلي، الأنس الجليل، ج2، ص148، 150-151، 185-186؛ العسلي، معاهد العلم، ص344.

² في الأصل "شقران". والصواب ما أثبتناه، فلم يرد أن الأمير منجك وقف هذا الوقف بقرية شقران. انظر مثلاً: مجير الدين الحنبلي، الأنس الجليل، ج2، ص150؛ أبشري والتيمي، أملاك المسلمين في فلسطين، ص35؛ صالحية، سجل أراضي حسب الدفتر 342، ص129؛ البخيت والحمود، دفتر 427، ص243؛ ودفتر 1015، ص163. وقرية شرفات المثبتة من قرى ناحية القدس المشرفة على المدينة من جهة الجنوب الغربي. الدباغ، بلادنا، ج8، ق2، ص175-178.

³ أيدغدي: كلمة تركية تعني ولد القمر. انظر: العارف، المفصل، ص199.

⁴ أي رباط علاء الدين البصير.

⁵ التاريخ: بيتا النار أو المتوقد أو الإقميم. العسلي، وثائق مقدسية، م1، ص92، 123؛ اليعقوب، ناحية القدس، ج2، ص456، 461.

⁶ الخان المقصود، هو خان علاء الدين البصيري الواقعة داخل زقاق غير نافذ يعرف بزقاق الجبرتي. اليعقوب، ناحية، ج2، ص454. وانظر: غوشة، الأقف الإسلامية، ج1، ص177.

⁷ باب الناظر: أحد أبواب المسجد الأقصى المبارك. نسب إلى صاحب وظيفة النظر على الحرمين الشريفين. ويعرف أيضاً باسم باب المجلس لأن المجلس الشرعي الإسلامي أعلن تأخذ المدرسة المنجكية الملاصقة للباب مقراً له. كما عرف باب المجلس لأن العثمانيين اتخذوا سجناً على يسار الخارج منه. ويعتقد أنه أنشئ أيام الدولة الأموية، لكنه لم يذكر إلا أيام الأيوبيين، وأنه تم تجديده وتوسعته أيام المماليك. مجير الدين الحنبلي، الأنس الجليل، ج2، ص30؛ العارف، تاريخ قبة الصخرة، ص217.

قدس 10 باب خراب المسجد والمصلى و[ال]مدرسة تعرف بالغربي والقيمرية
المنجكية في سنته 124 والخندق في سنه 17

دواعي المعد لجمع الماء عند
خان الظاهر والقيمرية وبقر
المنجكية وسوق الدواب والقناة
عدد 5

[198] وقف الأمير فارس الدين أبو سعيد ميمون الناصري تاريخ سجل الوقفية في سنة 683
قرية بيت دجن تابع غزة تماماً حاصل بيوت في محلة ء باب الزاهرة¹ در [في] قدس
5720 شريف

[199] وقف الأمير دكيز/ دنيز [تتكز]² على مدرسته³ في باب السلسلة ورباط النسا⁴ تاريخ
نسخة كتاب الوقفية في سنة 730

حمام في باب القطنين يعرف حمام محاكرة صغير جوار م ء [في] قرية عين قينة⁶ تابع
بحمام [العين]⁵ في سنته في سنته 24 قدس ط 8 384
11952. منها يخص مسجد
أقصى 5976

دكاكين في جوار المدرسة طبقتين علو درجة العين⁷ في محاكرة ظهر الرباط في سنته
وسوق القطنين 13 باب في سنته 80
سنة 333

مخازن في درجة العين في بيوت ء [في] الحمام أرضاً دكاكين ء [في] مدينة غزة

¹ باب الزاهرة: تسمية محلية لباب الساهرة كما يسميه المقدسي. وينسب إلى سهل الساهرة الواقع خارج المدينة، ويقع في الجهة الشمالية من سور القدس بين بابي الأسباط والعمود. المقدسي، أحسن التقاسيم، ص 168؛ مجير الدين الحنبلي، الأتس الجليل، ج2، ص63؛ نجم، كنوز، ص347.

² في الأصل "دكيز" كما في اللغة العثمانية. أما في العربية، فيكتب ويلفظ "تتكز".
³ أي المدرسة التتكية.

⁴ رباط النسا: يقع في خط باب السلسلة. ويعرف برباط الأرامل وربياط تتكز نسبة إلى منشع وواقفه الأمير أبو سعيد سيف الدين تتكز. وقد حبسه على اثنتي عشرة امرأة مسلمات دينيات خيرات صالحات عجائز خاليات عن الأزواج كما ورد في وقفيته. مجير الدين الحنبلي، الأتس الجليل، ج 2، ص 35، 41، 95، 231؛ اليعقوب، ناحية القدس، ج 2، ص 355-356؛ المغربي، تاريخ المدرسة التتكية، ص 481-528؛ الطل، حجة وقف المدرسة التتكية، ص 1131-1171.. Burgoyne, Mamluk Jerusalem.p.240-243.

⁵ حمام العين: يقع عند درج العين بالجهة الغربية من سوق القطنين. ي تزود بالماء من عين العروب الواقعة شمال الخليل بـ (17) كم بواسطة قناة تنفرع عن قناة السبيل. واتخذت منه جامعة القدس مركزاً لدراسات القدس. اليعقوب، ناحية القدس، ج 2، ص 461. العسلي، من آثارنا، ص: 242؛ المغربي، تاريخ المدرسة التتكية، ص485.

⁶ عين قينة: قرية من قرى ناحية القدس الواقعة إلى الغرب من مدينة رام الله على مسافة (4) كم. الدباغ، بلادنا، ج8، ق2، ص347-348؛ العسلي، وثائق مقدسية، م3، ص172.

⁷ درجة العين: يقع درج العين في آخر طريق الواد، ويتوصل منه إلى حارة باب السلسلة. غوشة، الأوقاف الإسلامية، ج2، ص500.

سنة 80

وبناء في مدينة ء [الرملة في أرضاً وبناء 21 باب في سنة
سنة 732

[200]

455
~~مذہب الدین فیما فیہ~~ ~~مذہب الدین فیما فیہ~~
 ذریعہ صالح و حسن و قبح
 مباح

[201]

~~مذہب الدین فیما فیہ~~ ~~مذہب الدین فیما فیہ~~
 مباح و حسن و قبح
 ذریعہ صالح و حسن و قبح
 مباح

[202]

~~مذہب الدین فیما فیہ~~ ~~مذہب الدین فیما فیہ~~
 ذریعہ صالح و حسن و قبح
 مباح

[203]

~~مذہب الدین فیما فیہ~~ ~~مذہب الدین فیما فیہ~~
 ذریعہ صالح و حسن و قبح
 مباح

[204]

~~مذہب الدین فیما فیہ~~ ~~مذہب الدین فیما فیہ~~
 ذریعہ صالح و حسن و قبح
 مباح

- [200] وقف صارم الدين قيماس النجمي تاريخ سجل الوقفية في سنة 737
قرية الخريتابع قدس شريف تماما حاصل 2000
- [201] وقف علاء الدين اقبغا بن عبد الله تـ[ط]رخان تاريخ الوقفية 838
بيت دار بحارة الجندرية¹ تعرف من سوق داود مع [ال]اصطبل المجاور لها في [ال]قدس الشريف
- [202] وقف الشيخ شمس الدين بن موسى بن عمران تاريخ الوقفية في سنة 840
ء [في] مزرعة عطار البركة² تابع قدس 18 ط 225
- [203] وقف الأمير سيف الدين عيسى بن الحسين على مصالح التربة والمسجد³ بقرية لفتا تاريخ
تاريخ الوقفية في سنة 656
ء [في] قرية لفتا تابع قدس 6 ط 1000
- [204] وقف سيف الدين عيسى بن حسين بن قاسم الهكاري تاريخ الوقفية في سنة 661
ء [في] قرية لفتا تابع قدس شريف 6 ط 1000
مسجدنه ضبط اولنور [تضبط حالياً من قبل مسجده]
- [205] وقف التربة الكيلانية⁴ در [في] قدس شريف
أرض خيران تابع رملة أرض قعيعة تابع م أرض العجمية تابع م حاصل 400

¹ حارة الجندرية: لم أعث لها على ترجمة. ولعلها حارة صغيرة من الحارات المحيطة بسوق داود الواقع في خط النبي داود عليه السلام الممتد من باب السلسلة في البلدة القديمة حتى باب الخليل. مجير الدين الحنبلي، الأوس الجليل، ج2، ص46، 53؛ اليعقوب، ناحية القدس، ج2، ص432.

² مزرعة عطار البركة: تقع بالقرب من قرية كفر عقب إلى الشمال من مدينة القدس. دفتر 1015، ص183.

³ أي مسجد سيف الدين كما يسميه أهل القرية. زكريا صيام، القدس مدينتي.. لفتا قرينتي، عمان، 1995م، ص155.

⁴ التربة الكيلانية: تقع جوار المدرسة الطازية من الغرب بطريق باب السلسلة. تنسب إلى الحاج جمال الدين بهلوان بن الأمير شمس الدين قراد شاه بن شمس الدين محمد الكيلاني اللاهجي المشهور بابن الصاحب كيلان. عمّرها ابنه نظام الدين، ونقل والده إلى ضريح فيها كما أوصى. مجير الدين الحنبلي، الأوس الجليل، ج 2، ص45، 389؛ العسلي، معاهد، ص75؛ اليعقوب، ناحية القدس، ج2، ص344 وللدكتور يوسف المنتشة دراسة قيمة حولها.

[206]

~~في وقت لغيره~~ ~~الطبي~~ ~~مادة لوقف ١٣٢٤~~

~~مختلفة~~ ~~مختلفة~~ ~~مختلفة~~

~~نوي~~ ~~مات~~ ~~مات~~

~~مات~~ ~~مات~~ ~~مات~~

~~١٣٢٤~~

[207]

~~مات~~ ~~مات~~ ~~مات~~

~~مات~~ ~~مات~~ ~~مات~~

~~١٣٢٤~~

[208]

~~مات~~ ~~مات~~ ~~مات~~

~~مات~~ ~~مات~~ ~~مات~~

~~١٣٢٤~~

~~مات~~ ~~مات~~ ~~مات~~

~~مات~~ ~~مات~~ ~~مات~~

~~١٣٢٤~~

[206] وقف فاطمة بنت إسماعيل الحلبي تاريخ الوقفية في سنة 912
غراس مختلف[ة] في أرض طور زيتا تعرف بالكنيسة مع التين في أرض م في القدس حاصل
1000

[207] وقف المدرسة المالكية المعروفة بالقبة تاريخ سجل المحضر في سنة 770
دكاكين مع الأقواس جوار زردخانه 12 ط في سنة 500

[208] وقف الشيخ محي الدين بن عبد القادر تاريخ الوقفية في سنة 919
ء [في] غراس متلاصقين في ء [في] غراس في أرض البقعة ء [في] غراس متنوعة في
أرض البقعة المعروفين بالقطع ديكر المعروف[الآن] بغراس أبي أرض البقعة ديكر
وبالجندليان تابع قدس شريف عجور تابع م المعروف[الآن] بالبعليكية
6 ط 8 ط 12 ط

غراس متنوعة في أرض منجك بقرب بئر أيوب وقرية ء دير
السنة¹؟ تعرف قديماً في كرم ابن مجلي 12 ط مع البيت
السفلي والطبقة تابع مزبورة
ثلث ء غراس متنوعة بوادي
الفوار² تابع م تعرف غراس
المذكورة أعلاه

¹دير السنة: قرية دارسة. كانت من قرى ناحية القدس. الوقائع الفلسطينية، ص 1600؛ الدباغ، بلادنا، ج 8،
ق 2، ص 201؛ اليعقوب، ناحية القدس، ج 1، ص 23.

²وادي الفوار: أحد روافد وادي القلط المنحدرة شرقاً عن جبال القدس. تسيل مياهه أحياناً خلال تساقط الأمطار
حتى عين فارة وعين الفوار اللتان تسهمان في جريانه الدائم وري الأراضي المجاورة له. دائرة الثقافة بمنظمة
التحرير الفلسطينية، قصة مدينة أريحا، ص 32.

[209] وقف الحاجة خديجة بنت نصح الرومي¹ تاريخ الوقفية في سنة 924
ء [في]الغراس المتنوعة في أرض حارة بني غراس في أرض سور باهر في ظاهر قدس
سعد خارج باب العمود 18 ط شريف مع الحصنة من القرية تماما

[210] وقف زينب بنت موسى على قارئ القرآن
بيت في محلة القطانين الراكبه على وقف شيخ علاء الدين الضرير

[211] وقف السلطان الملك الظاهر بيبرس² على الخان³ والمسجد وعلى قارئ القرآن تاريخ
الوقفية في سنة 663

ء [في] قرية لفتا تابع قدس شريف 12 ط 2000

[212] وقف شهاب الدين أحمد بن فخر الدين المحروق تاريخ الوقفية في سنة 927
ء [في] قرية عيساوية تابع قدس شريف 2.5 ط ورع ط 184

¹ وقفت نقوداً على قراءة القرآن الكريم في قبة الصخرة في أوائل ذي القعدة سنة 999هـ / 1590م. سجلات محكمة القدس الشرعية، سجل رقم 72، ص 377.

² السلطان الملك الظاهر بيبرس
هو: السلطان الملك الظاهر ركن الدين، أبو الفتح، بيبرس بن عبد الله البندقداري الصالح النجمي، تركياً لأصل من القبايق. وبيبرس كلمة تركية تعني أمير فهد. اشتراها أمير علاء الدين بيديكين البندقداري في حماة. صادرها السلطان الملك الصالح نجم الدين أيوب وأعتقه. حارب الفرنج، وشارك في معركة عين جالوت ضد المغول. أعاد الخلافة العباسية، وأسس سلطنة المماليك، وولي سلطان مصر والشام وبلاد الحجاز 658-667هـ/1257-1277م. وله مآثر عمرانية عديدة. زار مدينة القدس أكثر من مرة وأنشأ خاناً ومقام النبي موسى وجدد قبة الصخرة وقبة السلسلة. ابن شداد، تاريخ الملك الظاهر، ص 23-28، 145-160؛ ابن تغري بردي، النجوم الزاهرة، ج 7، ص 94؛ مجير الدين الحنبلي، الأنس الجليل، ج 2، ص 86-88؛ ابن إياس الحنفي، بدائع الزهور، ج 1، ص 308؛ عاشور، الظاهر بيبرس، ص 6-25.

³ أي خان الظاهر الواقع قرب قرية لفتا على بعد نحو 3 كم شمال غرب مدينة القدس. وهو ينسب إلى منشئه مؤسسه الظاهر بيبرس في سنة 662هـ / 1274م. ابن تغري بردي، النجوم الزاهرة، ج 7، ص 121؛ مجير الدين الحنبلي، الأنس الجليل، ج 2، ص 87؛ العسلي، من آثارنا، ص 92-94؛ مشعل، من تاريخ الحركة العمرانية، ص 69-71.

[214]

457
~~نوع شمس در این ممالک~~
~~در این ممالک~~
در این ممالک
در این ممالک
در این ممالک

[215]

~~نوع شمس در این ممالک~~
~~در این ممالک~~
در این ممالک
در این ممالک
در این ممالک

[213] وقف أصفهان شاه بنت قازان شاه¹ تاريخ الوقفية في سنة 914
أراضي 5 قطع في قصر الينكجري² الدار عند باب المسجد در الدار في حارة
در [في] شام تعرف بالمریع وغيره [في] جوار رباط السلطان³ في الصهيون في سنة 80
حاصل 160 سنة
دكان في قرب الطاحون في سنة 10 طبقه على الحوش تعرف دكان في سوق القطنين
بحوش الفتوح
459/457

[214] وقف الشيخ شمس الدين العجمي الواعظ تاريخ الوقفية في سنة 928
[ال]غراس المتنوعة في أرض⁴ البقعة في ثلث قطعة والتين في أرض م

[215] وقف شهاب الدين أحمد بن محمد بن غانم القدسي تاريخ الوقفية في سنة 808
ء [في] قرية طبلية تابع قدس شريف 12 ط ء [في] قرية صناسل⁵ تابع م 6 ط 116
1650

¹ أصفهان شاه بنت قازان شاه: ذكرها مجير الدين الحنبلي وذكر تاريخ وقفها على المدرسة الخاتونية في 10 جمادي الآخرة 782هـ/ 1380م. الأئس الجليل، ج2، ص37؛ العسلي، أجدادنا، ص43-47.

² الينكجري: كلمة تركية تعني جندي إنكشاري. بيات، بلاد الشام، ص 376؛ اليعقوب، ناحية، ج 1، ص 220، 221.

³ رباط السلطان: لعله الرباط المنصوري المنسوب إلى واقفه السلطان المملوكي المنصور قلاوون في سنة 763هـ/ 1282م.

⁴ في الأصل "قانم".

⁵ صناسل: قرية من قرى ناحية القدس الشريف. كانت تقع إلى الجنوب من قرية حوسان القريبة من مدينة بيت لحم. اليعقوب، ناحية القدس، ج1، ص24، 26.

[217]

~~توسعه به نفع انجمن~~
 ولسو هم و زرمی دلوکله و زرمی
 لمانی، نون زرمی منب صحافی مانع
 هرس سرفی

[220]

~~دویند رینب بنت فانی با~~ روفه دلطفه زینا و علی لیسای لیسای
 دلکته و الوابط مادی صورت لوفه ۸ ۶ ۴ ۲
 نسا
 و هب ربه و عالانه و فاله
 افسی دس سرفی و سرفی
 اهو مان و هب زهاده ۲
 ۱ ۲ ۳

[222]

~~توسعه به نفع انجمن~~
 ولسو هم و زرمی دلوکله و زرمی
 لمانی، نون زرمی منب صحافی مانع
 هرس سرفی

[223]

~~توسعه به نفع انجمن~~
 ولسو هم و زرمی دلوکله و زرمی
 لمانی، نون زرمی منب صحافی مانع
 هرس سرفی

[217] وقف الشهابي أحمد العلمي

[ال] غراس المتنوعة في أرض العدله في أراضي المالحه¹ تعرف أرض بيت صفافا تابع قدس شريف

[220] وقف الخوانده زينب بنت خاص بك² زوجة السلطان اينال على مصالح السبيل والمكتب

والرباط³ تاريخ صورت[ة] الوقفية في سنه 864

خان في قيسارية قديما الآن دكاكين في نفس قدس شريف في سوق قطانين

51 باب بر وجه إجارة في سنة 1200

[222] وقف شمس الدين محمد الكتاني تعرف بابن أبي العباس تاريخ الوقفية في سنه 897

الدار والعلو في سفلى عقبة الست در غراس الحاكرة في خان يعرف بالفندق والجبيلي⁴ في خط سوق
[في] نفس قدس شريف
الدار المذكورة واقف مع دكاكين في قدس شريف

[223] وقف مدرسة⁵ البدري لولو غازي⁶ مع زاويته⁷ ورباطه⁸ في قدس شريف تاريخ الوقفية في

في سنه خمس وسبعين وسبعمايةئة

قرية بيت ساوير تابع قدس حاصل 1000

[224]

¹ المالحه: قرية من قرى ناحية القدس. تقع إلى الجنوب الغربي من مدينة القدس على نحو (5) كم تقريباً. اليعقوب، ناحية القدس، ج1، 32؛ لوباني، معجم، ص245.

² زينب بنت خاص بك: في دفتر 522: زوجة البكتموري المعروف ببيت الخازن. أبشرلي والتميمي، أوقاف وأملاك المسلمين، ص70.

³ يشير السبيل والمكتب والرباط إلى المجمع المعماري الذي أنشأه السلطان اينال في سنة 860هـ/1455م تخليداً لذكرى زوجته. وهو يقع في منطقة قرافة باب الوزير أسفل القلعة بالقاهرة، وتحديداً في حارة الرباط بحي الخرنفش. دليل الآثار الإسلامية بالقاهرة، ص131-133؛ مكس هرتز، رباط السلطان اينال، ص105-109؛ مجدي علوان، رباط أرذمر، ص1230-1232.

⁴ خان الفندق أو الجبيلي: أحد خانات البلدة القديمة. يقعجواردرجالعين. مجير الدين الحنبلي، الأنس الجليل، ج2، ص53؛ شعث، القدس الشريف، ص63، اليعقوب، ناحية القدس، ج2، ص454؛ عراف، خانات، ص58.

⁵ في الأصل: "المدرسة". وهي المدرسة اللؤلؤية.

⁶ البدري لولو غازي، هو: الأمير بدر الدين لؤلؤ غازي، عتيق الملك الأشرف شعبان بن حسين. أنشأ المدرسة اللؤلؤية في القدس سنة 781هـ/1379م ووقفها قبل وفاته في سنة 787هـ/1385م. مجير الدين الحنبلي، الأنس الجليل، ج2، ص46-47؛ عبدالمهدي، المدارس، ج2، ص91؛ اليعقوب، ناحية القدس، ج2، ص319.

⁷ أي الزاوية اللؤلؤية.

⁸ رباط. لعلها إشارة إلى الحجرات الملحقة مع الزاوية اللؤلؤية، أو لفظة مرادفة للفظ الزاوية؛ إذ لم يؤثر عن الأمير بدر الدين لؤلؤ غازي أنه أنشأ في القدس رباطاً.

وَقَدْ يَرَى فِي سَمَاءِ دَارِ قَدْسٍ ذَاتِ سُرَّةٍ
 وَمِنْ تَوْفِيقِ بَاتِكُمْ قَبِيحِ
 وَبِأَعْيُنِ قَوْلِ دَرَسِ بَرِيحِ

[225]

158

وَقَدْ يَرَى فِي سَمَاءِ دَارِ قَدْسٍ ذَاتِ سُرَّةٍ
 وَمِنْ تَوْفِيقِ بَاتِكُمْ قَبِيحِ
 وَبِأَعْيُنِ قَوْلِ دَرَسِ بَرِيحِ
 وَبِأَعْيُنِ قَوْلِ دَرَسِ بَرِيحِ
 وَبِأَعْيُنِ قَوْلِ دَرَسِ بَرِيحِ
 وَبِأَعْيُنِ قَوْلِ دَرَسِ بَرِيحِ
 وَبِأَعْيُنِ قَوْلِ دَرَسِ بَرِيحِ
 وَبِأَعْيُنِ قَوْلِ دَرَسِ بَرِيحِ

[226]

وَقَدْ يَرَى فِي سَمَاءِ دَارِ قَدْسٍ ذَاتِ سُرَّةٍ
 وَمِنْ تَوْفِيقِ بَاتِكُمْ قَبِيحِ
 وَبِأَعْيُنِ قَوْلِ دَرَسِ بَرِيحِ
 وَبِأَعْيُنِ قَوْلِ دَرَسِ بَرِيحِ
 وَبِأَعْيُنِ قَوْلِ دَرَسِ بَرِيحِ
 وَبِأَعْيُنِ قَوْلِ دَرَسِ بَرِيحِ
 وَبِأَعْيُنِ قَوْلِ دَرَسِ بَرِيحِ
 وَبِأَعْيُنِ قَوْلِ دَرَسِ بَرِيحِ

[227]

وَقَدْ يَرَى فِي سَمَاءِ دَارِ قَدْسٍ ذَاتِ سُرَّةٍ
 وَمِنْ تَوْفِيقِ بَاتِكُمْ قَبِيحِ
 وَبِأَعْيُنِ قَوْلِ دَرَسِ بَرِيحِ
 وَبِأَعْيُنِ قَوْلِ دَرَسِ بَرِيحِ
 وَبِأَعْيُنِ قَوْلِ دَرَسِ بَرِيحِ
 وَبِأَعْيُنِ قَوْلِ دَرَسِ بَرِيحِ
 وَبِأَعْيُنِ قَوْلِ دَرَسِ بَرِيحِ
 وَبِأَعْيُنِ قَوْلِ دَرَسِ بَرِيحِ

[224] وقف تزية ء [ال]شيخ سلمة ولي الله قدس الله سره

قطعة أرض تعرف بالسلمة قبلي خربة لوزتاب قدس شريف

460/458

[225] وقف سيف الدين الكوردي¹ على رباطه² في غربي السور الأعلى

قيصرية³ في مدينة القاهرة بيت في المعصرة في خط بيت في تحت المجلس داخل
الحرمين⁴ في القاعة ومدينة القدس

بيت الذي تحت داخل رباط قاعة مع علو طبقة 4 باب
المذكور

[226] وقف تقي الدين أبو بكر بن أحمد الجابي تاريخ الوقفية في سنة 927

غراس متنوعة في أرض البقعة ظاهر قدس بيت في خط باب الطواحين بقرب باب الحديد
شريف في سنة در [في] قدس شريف في سنة

[227] وقف عبد المنعم بن أحمد الأنصاري⁵ تاريخ الوقفية في سنة 873

بيت مع دكان سفلهما بخط داود عند باب السلسلة در [في] قدس شريف في سنة 60

¹الصواب الكردي.

²أي رباط الكرد.

³أي قيسارية.

⁴ خط الحرمين: هو خط وادي الطواحين الشارع الأعظم الممتد بالبلدة القديمة بالقدس بالاتجاه من الشمال إلى الجنوب من باب العمود. مجير الدين الحنبلي، الأنس الجليل، ج2، ص53؛ اليعقوب، ناحية القدس، ج2، ص431.

⁵ عبد المنعم بن أحمد الأنصاري، هو: الجلال عبد المنعم بن النجمي أحمد بن محمد الأنصاري، أحد شيوخ الشيخ زين الدين عبد الرحمن بن محمد بن محمد بن حامد الانصاري الشافعي والخطيب جمال الدين بن جماعة اللذان سمعا منه الحديث النبوي الشريف سنة 782هـ/ 1380م. مجير الدين الحنبلي، الأنس الجليل، ج 2، ص178.

[228] ~~وقف شهاب الدين العلاءي على دار التوليد بالقدس الشريف~~
~~في سنة ١٠٤٠ هـ~~
وقف شهاب الدين العلاءي

[230] ~~وقف شهاب الدين العلاءي على دار التوليد بالقدس الشريف~~
٩١٨
وقف شهاب الدين العلاءي

[231] ~~وقف شهاب الدين العلاءي على دار التوليد بالقدس الشريف~~
وقف شهاب الدين العلاءي

[232] ~~وقف شهاب الدين العلاءي على دار التوليد بالقدس الشريف~~
وقف شهاب الدين العلاءي

[233] ~~وقف شهاب الدين العلاءي على دار التوليد بالقدس الشريف~~
وقف شهاب الدين العلاءي

711
[234] ~~وقف شهاب الدين العلاءي على دار التوليد بالقدس الشريف~~
وقف شهاب الدين العلاءي

[235]

~~وقف شهاب الدين العلاءي على دار التوليد بالقدس الشريف~~
وقف شهاب الدين العلاءي

[228] وقف شهاب الدين العلاءي على قراءة القرآن بالقدس الشريف

بيت في باب الحطة در [في ال]قدس

[230] وقف ميخائيل بن أندراس بن قسطنطين النصراني تاريخ الوقفية في سنة 918

بيت أرضاً وبناء في محلة النصارى در [في] نفس [ال]قدس الشريف

[231] وقف على الفقراء والمساكين من النصارى المقيمين بالقدس والوافدين إليه

دارين مع دكاكين تعرف بدار الفجالي؟ وابن نعيم در [في] قدس شريف

[232] وقف الحاج قاسم بن سيدي الرومي تاريخ الوقفية في 934

فرن خبز وخان¹ في باب القطنين در [في ال] قدس الشريف

[233] وقف على قراءة القرآن في كل يوم في أي وقت تيسر في قدس شريف

دكان في خط داوود عليه السلام المعروف بالحصن² تابع م في سنة 50

461/459

[234] وقف زيت على قراءة القرآن في أي مكان تيسر

دكان في باب العمود در [في] قدس شريف في سنة 50

[235] وقف الجمالي يوسفناظر الخاص³ على ثلاثة قراء يقرؤون القرآن في المسجد الأقصى

قاعات 3 باب معده للجيلة سنة 130

¹ كان هذا الخان يعرف بخان القاضي فخرالدين نسبية الخزرجي، أحد المقربين من سلاطين المماليك. زار القاهرة أكثر من مرة، قبل أن يمتهن وتصادر أمواله . انظر: مجيرالدين الحنبلي، الأنسالجيل، ج2، ص311، 323، 324، 326، 335، 342، 342، 342، 353، 354. ثم عرف هذا الخان بخان الحاج قاسم الذي اشتراه في سنة 937هـ/1530م، ثم وقفه. اليعقوب، ناحية القدس، ج2، ص454؛ غوشة، الأوقاف الإسلامية، ج2، ص428.

² أي قلعة القدس.

³ ناظر الخاص: من يتولى النظر والإشراف على الأملاك والأراضي والموارد السنوية والمقاطعات المخصصة للسلطان وكبار رجال الدولة. بيات، بلاد الشام، ص380. وانظر، حلاق وصباغ، المعجم الجامع، ص219.

[236] وقف بركة خاتون في باب السلسلة بخط داوود

طبقتين علو التربة¹ في سنة 72 فرن في جوار المذكور في دكان في جوار المذكور 1
باب في سنة 3 سنة 24

بيت في حارة المغاربة في سنة
72

[237] وقف زاوية ء البسطامية في حارة بني زيد² بالقدس الشريف

غراس الكرم في أرض النقاغ غراس الكرم مع عمارة الثلث غراس الكرم في أرض حارة
ظاهر القدس في سنة بظاهر قدس شريف في سنة بني سعد مع عمارة البيت في
776 سنة 792

بيت في خط عقبة الظاهرية در [ال] قدس
الشريف

[238] وقف تربة ء [ال]محمدية³ في محلة عقبة الست

غراس الكرم في أرض مدينة ء [ال]لتعرف بوادي يافا⁴

[239] وقف على الفقراء الأحمدية المقيمين بزواية المرجيع تعرف من القدس تاريخ لمحضر
الوقفية في سنة 843

كرم في أرض المرجيع تابع م تماما

¹ هي تربة بركة خان الواقعة عند النقاغ الطريق المؤدية إلى حارة المغاربة وحائط البراق، مقابل الترتين الكيلانية والطازية قبيل باب السلسلة. وتضم في غرفتها الغربية جزءاً من مكتبة الخالديالتاريخية. يرجع تاريخ بنائها إلى الفترة 663-679هـ / 1264-1280م. مجير الدين الحنبلي، الأنس الجليل، ج 2، ص45العارف، تاريخ الحرم، ص87، 92؛ العسلي، معاهد العلم، ص357-359؛

Burgoyne , Mamluk Jerusalem , p.25, 109.

² حارة بني زيد: إحدى حارات محلة باب حطة بالبلدة القديمة. تقع شمال حارة عقبة الشيوخ. وقد سميت بهذا الاسم نسبة إلى قبيلة بني زيد التي نزل منها أعداد كبيرة وأقامت فيها بعد استرداد المسلمين للقدس من الفرنج. مجير الدين الحنبلي، الأنس الجليل، ج2، ص54، 56؛ اليعقوب، ناحية القدس، ج2، ص433.

³ التربة المحمدية: هي التربة الواقعة في الزاوية المحمدية. وتقع التربة والزاوية أسفل عقبة الست. وتتسب إلى واقفها محمد زكريا الناصري الذي حبسها في سنة 751هـ / 1350م. مجير الدين الحنبلي الأنس الجليل، ج 2، ص44؛ اليعقوب، ناحية القدس، ج2، ص361.

⁴ وادي يافا: لعله من الأسماء التي أطلقت على وادي الصرار المنحدر غرباً عن جبال القدس والتي تمر بمدينة اللد قبل اجتماعها في وادي (نهر العوجا) التاريخي المشهور وانتهائها في البحر المتوسط شمال مدينة يافا. الدباغ، بلادنا، ج4، ق2، ص50-65.

[240]

وَقَدْ كُنِيَ عَمَّ الْبَاسِطِ سَارِيحُ كَيْفَ كُنِيَ لَوْ كُنِيَ لَمْ يَمْ ب ٨
 مَمُودِي بَاهِر مَالِي حَسِي تَوَيْفِ
 ١٨ ط ٥
 ٧ ٥

[241]

وَقَدْ كُنِيَ لَوْ كُنِيَ
 مَمُودِي بَاهِر مَالِي حَسِي تَوَيْفِ
 ١٨ ط ٥
 ٧ ٥

وَقَدْ كُنِيَ لَوْ كُنِيَ
 مَمُودِي بَاهِر مَالِي حَسِي تَوَيْفِ
 ١٨ ط ٥
 ٧ ٥

وَقَدْ كُنِيَ لَوْ كُنِيَ
 مَمُودِي بَاهِر مَالِي حَسِي تَوَيْفِ
 ١٨ ط ٥
 ٧ ٥

وَقَدْ كُنِيَ لَوْ كُنِيَ
 مَمُودِي بَاهِر مَالِي حَسِي تَوَيْفِ
 ١٨ ط ٥
 ٧ ٥

وَقَدْ كُنِيَ لَوْ كُنِيَ
 مَمُودِي بَاهِر مَالِي حَسِي تَوَيْفِ
 ١٨ ط ٥
 ٧ ٥

وَقَدْ كُنِيَ لَوْ كُنِيَ
 مَمُودِي بَاهِر مَالِي حَسِي تَوَيْفِ
 ١٨ ط ٥
 ٧ ٥

[240] وقف الزيني عبد الباسط تاريخ نسخة كتاب الوقفية في سنة 834

ء [في] قرية صور باهر تابع قدس شريف 18 ط 3375

[241] وقف قناة القدس الشريف¹

ء [في] قرية بريكوت تابع م ء [عن] قرية قنان تابع رمله ء مزرعة كفر طا تابع م
3825 3236 ط 18

قرية مغلس تابع غزة تماما مزرعة سرا القنا تابع غزة تماما مزرعة بيت أولا² تابع خليل
حاصل 1990 حاصل 1200 الرحمن 2 ط 125

دكان في باب القطنين 2 باب في سنة 80

ء طائفة الخرجاره كه فرنك طائفه سيدر بروده وايجرده زيارت قمامه كلدوكلرنده اونر
بندوقي اقجه ويررلرمش كي حاليا باره حسابني اون ايكي باره اولور قنايجين النورمش
كيرو بر قرار سابق مقرر قلندي صح
[الرسوم المفروضة على زوار طائفة الافرنج³ القادمين لزيارة كنيسة القيامة داخلها
وخارجها مبلغ عشرة آقجه بندقية؛ الآن تقرر رفعها لتصبح مبلغ 12 بارة⁴ وتصحيح
القرار السابق]

¹ قناة القدس: وتعرف بقناة السبيل. انظر ص() هامش () من الدراسة.

² مزرعة بيت أولا: تقع شمال غرب مدينة الخليل. أشير إليها على أنها قرية. الدباغ، بلادنا، ج 5، ق 2، ص 251-252؛ أبو بكر، قضاء الخليل، ص 44؛ لوياني، معجم، ص 31.

³ طائفة الافرنج: الطائفة مصطلح أطلق في التاريخ الإسلامي ابتداء على الجماعة المعينة. ثم خصص للدلالة على جماعة دينية من الناس تنظمهم رابطة مذهبية واحدة، بغض النظر عن الجنس أو اللغة أو القومية، حيث يخضع أفرادها إلى زعيم روحي. أما الإفرنج، فإن بدايات المصطلح ترجع إلى أيام العباسيين؛ حيث استخدم للدلالة على الفرنسيين. واستمر استخدامه في العصرين المملوكي والعثماني، حيث استقر تنظيم الطوائف وحقوقها وواجباتها. ويات يطلق مجازاً على كل أجنبي. حلاق، وصباغ، المعجم الجامع، ص 163. وللتوسع انظر: اليعقوب، ناحية القدس، ج 1، ص 37-39؛ أحمد حامد إبراهيم القضاة، نصارى القدس: دراسة في ضوء الوثائق العثمانية، القاهرة، الهيئة المصرية العامة، 2009م، ص 7-10.

⁴ البارة: كلمة فارسية تعني شقفة أو قطعة أو جزءاً. وهي عملة فضية مملوكية ظلت متداولة أيام العثمانيين. عرفت بللقطع المصرية. وكانت تساوي آقجة ونصف أ. وعلي، الدولة العثمانية، ج 1، ص 663؛ ايبالجك، التاريخ الاقتصادي، ج 2، ص 753؛ الحزماوي، النقود العثمانية في القدس، شؤون فلسطينية، ع 253-254، 2013م، ص 99.

[242] وقف السلطان¹ [على الـ]شيخ ء العمري² تاريخ الوقفية في سنة 757

قرية باقلونية³ تابع قدس شريف تماما حاصل قرية تلفيت⁴ تابع نابلس تماما حاصل
4000

[243] وقف سيدنا موسى ع. م

ء [في] قرية مزرعة العياض⁵ ء [في] قرية ترمس عيا⁶ تابع ء [في] قرية صور باهر تابع
تابع قدس 8 ط 1500 م 8 ط 1232 م من العشر 12 ط 600

ء [في] قرية ريحا⁷ تابع م 1 ء [في] قرية طور زيتا تابع ء [في] قرية كفرين تابع غور
فدان مقسوم ومفروز 440 قدس من العشر 12 ط 600 1 فدان مقسوم ومفروز 690

ء قرية نميرين تابع غور 1 قطعة أرض تعرف بقطعة موسى حاكورة الصبانة تعرف بابن
فدان مقسوم ومفروز ع م [عليه السلام] قرب قرية أبو الحسن والفاخورة⁸ در [في]
690 جرابا من نابلس [في] نابلس

[248] وقف تربة ء سيدنا موسى ع م [عليه السلام] ويونس ع م [عليه السلام] ولوط ع م

[عليه السلام]

قرية فاعور¹ تابع قدس شريف تماما قرية فوكين تابع م تماما

¹ "السلطان"، وردت هكذا دون تحديد اسم السلطان. لكن السلطان الذي كان في سدة السلطة في تاريخ الوقفية وهو سنة 757هـ/ هو السلطان المملوكي الناصر حسن بن الناصر محمد بن قلاوون. وهي الحقبة الثانية التي ولي خلالها السلطنة قبل أن يطارده أمراء المماليك ويقتلوه. ابن حجر، الدرر الكامنة، ج2، ص38؛ المقريزي، الخطط، ج2، ص316-317؛ الجبرتي، عجائب الآثار، ج1، ص96؛ ج2، ص117. ولم أعلم أن للسلطان المذكور وقف بالقدس.

² الشيخ العمري: لم أعثر له على ترجمة.

³ باقلونية: قرية من قرى ناحية الخليل. وقد ورد في دفتر تحرير 131 على أنها مزرعة. انظر: ص106.

⁴ تلفيت: قرية من قرى لواء نابلس. تقع جنوب شرق مدينة نابلس على مسافة (21) كم. الدباغ، بلادنا، ج3، ق2، ص318-319؛ لوباني، معجم، ص54.

⁵ العياض: وردت أحيانا قرية، أحيانا أخرى أنها مزرعة من أوقاف الظاهر ببيرس على مقام النبي موسى عليه السلام. وهي من قرى ناحية القدس. دفتر 427، ص309؛ دفتر 1015، ص226؛ الدباغ، بلادنا، ج8، ق2، ص192.

⁶ ترمس عيا: قرية من قرى ناحية القدس. تقع شمال شرق مدينة رام الله. خمار، أسماء الأماكن، ص280؛ اليعقوب، ناحية، ج1، ص27.

⁷ قرية ريحا: هي أريحا.

⁸ الفاخورة: مكان صناعة الفخار. المعجم الوسيط، ج2، ص676.


لقد خلصت الدراسة إلى النتائج الآتية:

5. تحظى القدس لدى المسلمين بمكانة سامية، تركز إلى أسس واضحة في العقيدة الإسلامية، عبر عنها القرآن الكريم والحديث النبوي الشريف خير تعبير.
6. وعى المسلمون المكانة التي تحظى بها القدس عبر العصور المختلفة، وقد عبروا عنها برعاية القدس، وإنشاء المعالم المميزة فيها للتعبير عن هويتها في ظل الإسلام.
7. ازداد الاهتمام بالقدس، عقب تحرير السلطان صلاح الدين الأيوبي لها من الفرنجة الصليبيين. ومن أشكال هذا الاهتمام، الوقف على ما تزخر به من مؤسسات دينية وعلمية واجتماعية، وعلى العاملين في تلك المؤسسات.
8. بدأ الوقف في القدس في العصر الأيوبي. واستمر خلال العصرين المملوكي والعثماني. لكن أكثر الأوقاف التي وقعت في ناحية القدس الشريف، كانت في العصر المملوكي.
9. كان الواقفون من السلاطين والأمراء والقضاة والمفتين وكبار رجال الدولة وعامة المسلمين. ولم تتوان النساء عن الوقف على بعض المؤسسات المقدسية.
10. تنوعت العقارات الموقوفة في ناحية القدس. وقد شملت الأراضي التي كثيراً ما وصلت قرى، أو مزارع كاملة، أو أجزاء منها. كما شملت العقارات الموقوفة الدور، والبيوت، والدكاكين، والخوانيت، والأسواق، والخانات، والمصابن، والمصابغ، والأموال المنقولة كالجزية والرسوم والضرائب.
11. لم تقتصر الأوقاف في ناحية القدس الشريف على الناحية وحدها، بل امتدت إلى نواح أخرى في فلسطين بلاد الشام ومصر وآسيا الصغرى. وظهر ذلك بوضوح في الصرتين الرومية التي كانت ترسل من الأستانة، والمصرية التي كانت ترسل من مصر إلى بيت المقدس لتنتفان في القدس.
12. تنوعت الجهات التي أفادت من الأوقاف في ناحية القدس، ولم تقتصر على المساجد وحدها، بل شملت المدارس، والزوايا، والخوانق، والربط، والمشافي، والمقامات، والترب؛ إضافة إلى العاملين فيها.

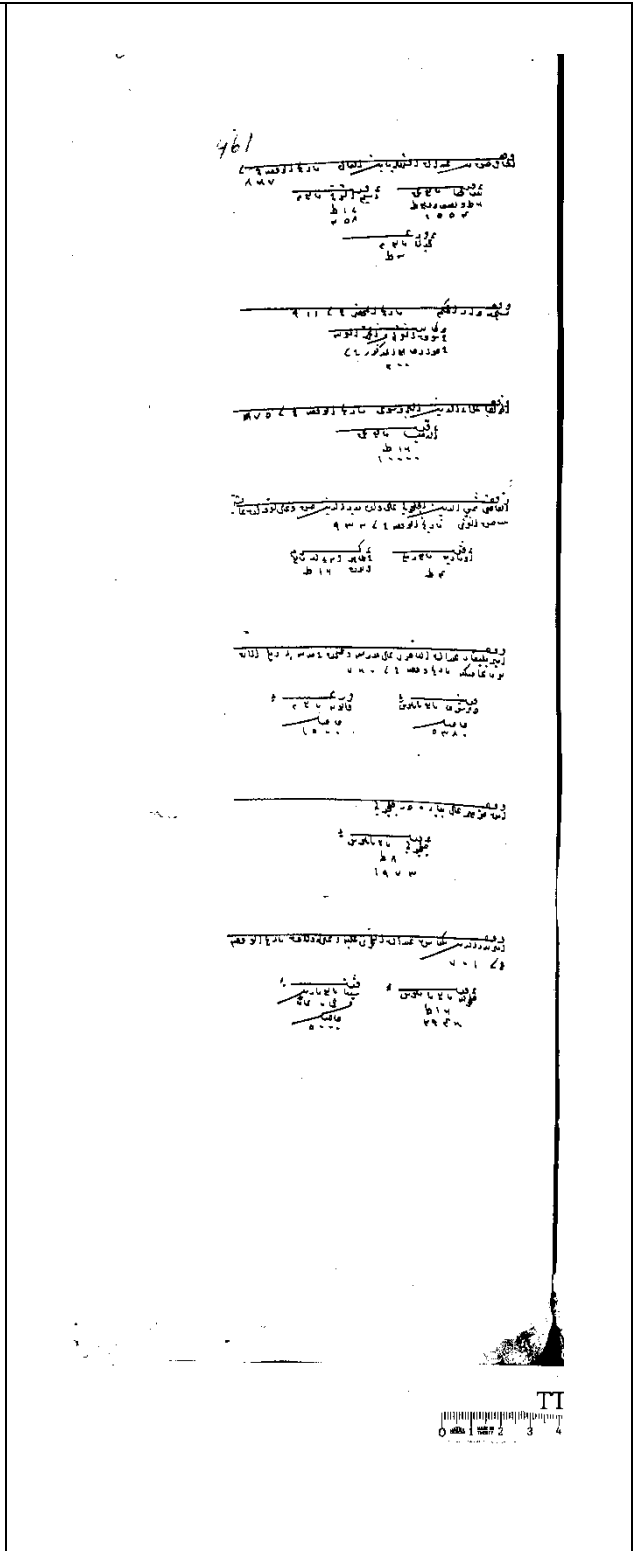
¹ فاعور: هي قرية فاعور إحدى قرى ناحية القدس الواقعة قرب مدينة بيت لحم. الدباغ، بلادنا، ج 8، ق 2، ص 493؛ اليعقوب، ناحية القدس، ج 1، ص 29. وللتوسع انظر: شوكة، قرية فاعور ووحارة الفواغرة في بيت لحم، ص 2009م.

13. لقد شملت الجهات المستفيدة من الأوقاف في ناحية القدس الشريف الأفراد والجماعات الذين ساهموا بتحرير القدس، وأقاموا فيها، أو بقراءة القرآن الكريم، مثل: المغاربة، والمتصوفة، وقراء القرآن الكريم.

14. غالباً ما تم استغلال الأوقاف في ناحية القدس الشريف خلال العصور الأيوبية والمملوكية والعثمانية، مما ساعد على توفير الأموال اللازمة للإنفاق على الجهات المستفيدة من تلك الأوقاف.



صورة الصفحة الأخيرة من الدفتر



صورة الصفحة الأخيرة من أوقاف القدس في الدفتر

المصادر والمراجع:

أولاً- الوثائق والسجلات:

أ. الوثائق غير المنشورة:

1. سجلات محكمة القدس الشرعية، السجلات ذوات الأرقام (1، 12، 47، 72، 229، 377).

ب. الوثائق والسجلات المنشورة:

2. أبشرلي، محمد ومحمد داود التميمي، أوقاف وأملاك المسلمين في فلسطين في ألوية غزة، القدس الشريف، صغد، نابلس، عجلون حسب الدفتر رقم 522 من دفاتر التحرير العثمانية المدونة في القرن العاشر الهجري . تحقيق وتقديم ، مركز الأبحاث للتاريخ والفنون والثقافة الإسلامية بإستانبول: إستانبول، 1402هـ/ 1982م.

3. البخيت، محمد عدنان ونوفان رجا السوارية،

أ. لواء القدس الشريف من طابو دفتر 131 (932هـ/ 1525م - 938هـ/

1531-1532م). دراسة تحليلية للنص العثماني وترجمته إلى العربية مع الشروحات

الإيضاحية، عمان: منشورات مؤسسة الفرقان للتراث الإسلامي، لندن، 2007م.

لواء القدس الشريف من دفتر مفصل لواء صغد والغزة (غزة) والقدس الشريف من دفتر

تحرير 427 T.D. (932-934هـ/ 1525-1528م) دراسة وتحقيق عمان، الطبعة

الأولى، 1426هـ/ 2005م.

ب. لواء القدس الشريف من دفتر تحرير 1015 T.D. (945هـ/ 1538-

1539م). دراسة وتحقيق عمان، الطبعة الأولى، 1429هـ/ 2008م.

ج. لواء القدس الشريف من دفتر تحرير 289 T.D. (970هـ/ 1562م). دراسة

وتحقيق، عمان: منشورات مؤسسة الفرقان للتراث الإسلامي، لندن، الطبعة الأولى، 1431هـ/

2010م.

د. لواء القدس الشريف من دفتر تحرير 516 إس T.D. (970هـ/ 1562م).

دراسة وتحقيق، عمان: منشورات مؤسسة الفرقان للتراث الإسلامي، لندن، الطبعة الأولى،

1432هـ/ 2011م.

4. بيات، فاضل. بلاد الشام في الأحكام السلطانية الواردة في دفاتر المهمة 951هـ/ 1544م - 973هـ/ 1566م. ج1، عمان، منشورات لجنة تاريخ بلاد الشام، الجامعة الأردنية، 2005م.
5. حميد الله، محمد، مجموعة الوثائق السياسية العائدة للعهد النبوي والخلافة الراشدة ، بيروت، دار النفائس، ط1، 1983م.
6. صالحية، محمد عيسى، أ. سجل أراضي لواء القدس حسب الدفتر 342، تاريخه 970هـ/ 1562م، دراسة وتحقيق جامعة اليرموك، الأردن، 2002م.
- ب. سجل أراضي ألوية صغد، نابلس، غزة، وقضاء الرملة حسب الدفتر رقم 312، تاريخه 964هـ/ 1556م. دراسة وتحقيق، عمان، 1999م.

ثانياً: المصادر والمراجع:

1. المصادر:

أ. المصادر المخطوطة:

- 7 للرملي، خير الدين محمد بن أحمد (ت 1081هـ/ 1670م)، الفتاوى الخيرية لنفع البرية على مذهب الإمام أبي حنيفة النعمان . مخطوط إلكتروني مصور بصيغة pdf على موقع خزانة التراث العربي khizana.blogspot.com

ب المصادر المطبوعة:

- 8 الأنسي، محمد علي. الدراري بالامعاني منتخباً من اللغات، بيروت، مطبعة جريدة بيروت، 1318هـ/ 1900م.
- 9 ابن إياس الحنفي، محمد بن أحمد (ت 930هـ/ 1523م). بدائع الزهور في وقائع الدهور، 5م، تحقيق محمد مصطفى، ط 1، القاهرة: الهيئة المصرية العامة للكتاب، ط 1، 1982م.
- 10 - ابنتغريبردي، جمال الدين أبو المحاسن يوسف (ت 874هـ/ 1469م). النجوم الزاهرة في ملوك مصر والقاهرة، جزء، قدم له وعلق عليه محمد حسين شمس الدين، ط1، بيروت: دار الکتب العلمیة، 1413هـ/ 1992م.

- 11 - ابن حجر العسقلاني، شهاب الدين أبو الفضل أحمد بن علي (ت 852هـ/1448م)،
 أ. الإصابة في تمييز الصحابة ، 8 ج، تحقيق علي محمد البجاوي ، ط1، بيروت: دار
 الجيل، 1992م.
- ب. أنباء الغمر بأبناء العمر في التاريخ ، 5 ج، ط1، تحقيق حسن حبشي، بيروت: دار
 الكتب العلمية، 1986م.
- ج. الدرر الكامنة في أعيان المائة الثامنة، ضبطه وصححه: عبدالوارث محمد علي ، 4 ج، ط1،
 بيروت، منشورات محمد علي بيضون، دار الكتب العلمية، 1997.
- 12 - ابن خلكان، أبو العباس أحمد بن محمد (ت 681هـ/1282م) وفيات الأعيان وأنباء
 الزمان، 8 ج، تحقيق إحسان عباس، ط1، بيروت: دار صادر، 1977م.
- 13 - الزبيدي، محمد مرتضى أبي الفيض الحسني الواسطي (ت 1205هـ/1790م). تاج
 العروس من جواهر القاموس، 14 ج، بيروت: منشورات دار مكتبة الحياة، د.ت.
- 14 - السخاوي، شمس الدين محمد بن عبد الرحمن (ت 902هـ/1497م)، الضوء اللامع
 لأهل القرن التاسع، 12 ج، بيروت: منشورات دار مكتبة الحياة، 1990م.
- 15 - ابن شداد، عز الدين محمد بن علي (ت 684هـ/1285م) تاريخ الملك الظاهر، تحقيق
 أحمد حطيظ، فيسبادن: دار نشر فرانز شتاينر، 1983م.
- 16 - الصفدي، صلاح الدين خليل بن أيبك (ت 764هـ/1362م) الوافي بالوفيات، 22 ج،
 تحقيق أيمن فؤاد السيد، شتوتغارت: فرانز شتاينر، 1991م.
- 17 - ابن العماد الحنبلي، شهاب الدين أبي الفلاح عبد الحي (ت 1089هـ/1678م)
 شذرات الذهب في أخبار من ذهب ، 10 ج، تحقيق عبد القادر ومحمود الأرناؤوط، ط1، دمشق:
 دار ابن كثير، 1986م.
- 18 - الغزي، نجم الدين ابو المكارم محمد بن محمد الدمشقي (ت 1061هـ/1651م)
 الكواكب السائرة بأعيان المئة العاشرة، تحقيق سليمان جبور ، 3 ج، ط1، بيروت: منشورات دار
 الأفق، 1979م.
- 19 - ابن فارس، أبو الحسن أحمد بن زكريا (ت 395هـ/1004م). معجم مقاييس اللغة،
 تحقيق عبد السلام هارون، دار الفكر للطباعة والنشر والتوزيع، 1979م.

20 - ابن فضل الله العمري، شهاب الدين أحمد بن يحيى القرشي العدوي (749هـ/ 1348م). مسالك الأبصار في ممالك الأمصار . 27ج، أبو ظبي : المجمع الثقافي، 1423هـ/ 2002م.

21 - القلقشندي، أبو العباس أحمد بن علي (821هـ/ 1418م) صبح الأعشى في صناعة الإنشا، 14ج، ط1، بيروت: دار الكتب العلمية، 1987م.

22 - مجير الدين الحنبلي، عبد الرحمن بن محمد العليمي (927هـ/ 1520م). الأنس الجليل بتاريخ القدس والخليل، 2ج، ط1، عمان: مكتبة المحتسب، 1973م.

23 - المقرئ، تقي الدين أبو العباس أحمد بن علي (ت845هـ/ 1441م).

أ - السلوك لمعرفة دول الملوك ، 8ج، تحقيق محمد عبد القادر عطا ، ط1، دمشق: دار الكتب العلمية، 1997م.

ب المواعظ والاعتبار بذكر الخطط والآثار المعروف بالخطط المقرئية ، 2م، تحقيق محمد زينهم ومديحة الشرقاوي، ط1، القاهرة: مكتبة مدبولي، 1993م.

24 - النعمي، عبد القادر بن محمد، (ت 978هـ/ 1570م)، الدارس في تاريخ المدارس، 2ج، أهدفها رسها إبراهيم شمس الدين، بيروت: دار الكتب العلمية، د. ت.

25 - الوقائع الفلسطينية، ملحق رقم 2، العدد 1375، تاريخ 24 تشرين الثاني، 1924م.

ج المراجع:

أ - كتب منشورة باللغة العربية:

26 - أمين، محمد وليلى علي إبراهيم، المصطلحات المعمارية في الوثائق المملوكية، ط1، القاهرة: دار النشر بالجامعة الأمريكية، 1990م.

27 - إينالجبك، خليل، ودونالد كواترت، التاريخ الإقتصادي والإجتماعي للدولة العثمانية

1300-1914م، 2ج، ترجمة عبد اللطيف الحارس ، ط1، بيروت: دار المدار الإسلامي، 2007م.

28 - باموك، شوكت. التاريخ المالي للدولة العثمانية، ترجمة عبد اللطيف الحارس، ط1، بيروت: دار المدار الإسلامي، 2005م.

29 - البخيت، محمد عدنان. دراسات في تاريخ بلاد الشام : "فلسطين". ط1، عمان: منشورات أمانة العاصمة، 1428هـ/ 2007م.

- 30 - أبو بكر، أمين مسعود. قضاء الخليل 1864-1918م، ط1، عمان: منشورات لجنة تاريخ بلاد الشام، 1994م.
- 31 - جبارة، تيسير. وغازي فلاح وآخرون، مدينة خليل الرحمن ، ط1، الخليل: رابطة الجامعيين، مركز الأبحاث، 1990م.
- 32 - الحسيني، إسحق موسى، الأبنية الأثرية في القدس الإسلامية، دن، 1977م.
- 33 - حلاق،
- حسنوعباس صباغ، المعجم الجامع في المصطلحات الأيوبية والمملوكية والعثمانية ذات الأصول العربية والفارسية والتركية، ط1، بيروت: دار العلم للملايين، 1999م.
- 34 - الخالدي، وليد وآخرون. كي لا ننسى: قرى فلسطين التي دمرتها إسرائيل سنة 1948 وأسماء شهدائها . ترجمة حسني زينة، ط 3، بيروت: مؤسسة الدراسات الفلسطينية، 2001م.
- 35 - مرعي، توفيق أحمد، قصة مدينة أريحا، المنظمة العربية للتربية والثقافة والعلوم، ط1، دمشق، د.ت.
- 36 - الدباغ، مصطفى مراد. موسوعة بلادنا فلسطين، 10 ج، ط2، كفرقرع: دار الشفا للنشر والتوزيع، 1988م.
- 37 - دهمان، أحمد محمد. معجم الألفاظ المملوكية ، ط1، دمشق وبيروت: دار الفكر المعاصر، 1984م.
- 38 - رافق، عبد الكريم . بحوث في التاريخ الاقتصادي والاجتماعي لبلاد الشام في العصر الحديث، ط1، دمشق: دار دمشق للنشر والتوزيع، 1986م.
- 39 - رشاد الإمام، مدينة القدس في العصر الوسيط) -1253
- 1516م) ط1، تونس: الدار التونسية للنشر، 1976م.
- 40 - شوكة، خليل. قرية فاغور وحارة الفواغرة في بيت لحم، ط1، بيت لحم: دن، 2009م.
- 41 - طريف، جورج فريد. السلط وجوارها 1864-1921م، ط1، عمان: منشورات البنك الأهلي، 1994م.
- 42 - العارف، عارف.

- أ - تاريخ قبة الصخرة المشرفة والمسجد الأقصى المبارك ولمحة عن تاريخ القدس ، ط1، القدس: مكتبة الأندلس، 1955م.
- ب - المفصل في تاريخ القدس، ط1، القدس: مكتبة الأندلس، 1962م.
- 43 - عبدالمهدي، عبدالجليلحسن. المدارس في بيت المقدس في العصرين الأيوبي والمملوكي، ج2، ط1، عمان: مكتبة الأقصى، 1401هـ/1981م.
- 44 - عبد اللطيف، حمزة، الحركة الفكرية في مصر في العصرين الأيوبي والمملوكي الأول، ط8، القاهرة: دار الفكر العربي، 1968م.
- 45 - عزّاف، شكري. خانات فلسطين، رواق: مركز المعمار الشعبي، رام الله، فلسطين، 2013م.
- 46 - العسلي، كامل جميل.
- أ أجدادنا في ثرى بيت المقدس، ط1، عمان: جمعية عمال المطابع الأردنية، 1981م.
- ب معاهد العلم في بيت المقدس ، ط1، عمان: جمعية عمال المطابع الأردنية، 1982م.
- ج وثائق مقدسية تاريخية، م1، ط1، عمان: الجامعة الأردنية، 1987م.
- 47 - قسطنطين، خمار، معجم المواقع الجغرافية في فلسطين ، ط1، دمشق: دار الفكر للنشر والتوزيع، 1984م.
- 48 - غوشة، محمد هاشم، أ - الأوقاف الإسلامية، م2، ط1، إسطنبول: مركز الأبحاث للتاريخ والفنون والثقافة الإسلامية، 2009م.
- ب حارة السعدية في القدس، القدس، شركة مطبعة بيت المقدس، ط1، 1999م.
- ج القدس في العهد العثماني 922-974هـ / 1516-1566م، ط1، عمان: منشورات وزارة الثقافة، 1430هـ / 2009م.
- 49 - القضاة، أحمد حامد إبراهيم. نصارى القدس: دراسة في ضوء الوثائق العثمانية، ط1، بيروت: مركز دراسات الوحدة العربية، 2007م.

50 -لوبياني، حسينعلي. معجم أسماء المدن والقربا الفلسطينية، ط 1 ، بيروت: مكتبة لبنان، 2006م.

51 -معهد الأبحاث التطبيقية(أريج) -القدس ، دليل قرية الزعيم، 2012م.

52 -المهندي، عبلة سعيد . القدس تاريخ وحضارة 3000ق.م - 1917م، ط1، عمان: دن، 2000م.

53 -النتشه، يوسف سعيد. قصر الست طنشق المظفرية، ط1، القدس، دن، 2004م.

54 -هنتس، فالتر. المكايل والأوزان الإسلامية وما يعادلها في النظام المتري ، ترجمة كامل العسلي، ط1، عمان: منشورات الجامعة الأردنية، 1970م.

55 -اليقوب، محمد أحمد سليم. ناحية القدس في القرن العاشر الهجري/ السادس عشر الميلادي، 2ج، ط1، عمان: منشورات البنك الأهلي الأردني، 1999م.

ب-رسائل جامعية غير منشورة:

56 -إحشيش، باسم محمد، ناحية خليل الرحمن في القرن العاشر الهجري/ السادس عشر الميلادي، نابلس: جامعة النجاح الوطنية، 2000م،(رسالة ماجستير غير منشورة).

57 -الحويش، صالح بن سليمان بن حمد ، أحكام عقد الحكر في الفقه الإسلامي مقارناً بما عليه العمل في المملكة العربية السعودية ،مكة الكرامة: جامعة أم القرى ، 1428هـ/ 2007م، (رسالة دكتوراة غير منشورة).

58 -عدنان أحمد قاسم أبو دية، الزوايا الصوفية في مدينة الخليل في العهد المملوكي ، القدس: جامعة القدس، 2000م،(رسالة ماجستير غير منشورة).

59 -المغربي، عبد الرحمن محمد حامد. طائفة المغاربة في القدس الشريف ، القاهرة:جامعة عين شمس، كلية البنات، 2000م، (أطروحة دكتوراة غير منشورة).

60 -نعمة الله، إبراهيم محمد عبد اللطيف. الرملة في العهد العثماني 1281-1333هـ/ 1864-1914م، غزة: الجامعة الإسلامية، 2004م،(رسالة ماجستير غير منشورة).

ج أبحاث ودراسات:

- 61 -التازي، عبد الهادي. **أوقاف المغاربة في القدس** ، دراسات في تاريخ وآثار فلسطين، وقائع الندوة العالمية الأولى للآثار الفلسطينية، تحرير شوقي شعث، المنظمة العربية للتربية والثقافة والعلوم وجامعة حلب، 1984م، ص12-42.
- 62 -الضمور، حاتم نايل ،**الأسواق في بلاد الشام في صدر الإسلام** ، المجلة الأردنية للتاريخ والآثار، م3، ع9، عمان: الجامعة الأردنية، 2009م، ص15-41.3
- 63 -الحزماوي، محمد ماجد.
- أ -**مظاهر عمرانية في مدينة القدس خلال النصف الثاني من القرن التاسع عشر الميلادي (1267هـ / 1850م - 1317هـ / 1900م)** الدور نموذجاً دراسة من خلال سجلات محكمة القدس الشرعية . المجلة الأردنية للتاريخ والآثار، المجلد 3، العدد 3، 2009م، ص101-140.
- ب **التقود العثمانية في القدس في النصف الثاني من القرن التاسع عشر** ، شؤون فلسطينية، ع253-254، 2013م، ص3-25.
- 64 -شعث، شوقي. **القدس الشريف**، آفاق ثقافية مقدسية، ع 74، حزيران 2009م، 1-113.
- 65 -الطل، عثمان إسماعيل وشوكترمضان حجه، **حجة وقف الأمير سيف الدين تنكز المدرسة التنكزية 730هـ / 1329م: دراسة وتحقيق** ، غزة: مجلة الجامعة الإسلامية، سلسلة الدراسات الإنسانية، المجلد التاسع عشر، العدد الثاني، 2011م، 1131-1173.
- 66 -مجدي علوان، **رباط أزدمر بمنطقة باب الوزير بالقاهرة: دراسة آثارية مقارنة** ، المؤتمر العلمي الرابع عشر لاتحاد الأثريين العرب، جامعة الدول العربية، جامعة القاهرة، 2001، ص1227-1245.
- 67 -المغربي، عبدالرحمن. **تاريخ المدرسة التنكزية في القدس 729هـ / 1328م**. غزة: مجلة الجامعة الإسلامية، المجلد العشرون، العدد الثاني، يونيو 2012م، ص - 481 ص528 .
- 68 -مشعل، عمر موسى. **من تاريخ الحركة العمرانية بفلسطين في العهد المملوكي: عمائر الظاهر بيبرس: الخلفيات والأبعاد- خان الظاهر بالقدس** . رام الله: حوليات القدس، ع12، شتاء 2011م، 62-85.
- 69 -هرتيز، مكس. **رباط السلطان إينال**، كراسات لجنة الآثار العربية، ترجمة إلياس حليم ، دراسات في آثار الوطن العربي 13، طرابلس، 2010م، 1213-1242.

ب-كتب باللغات الأجنبية:

70 -مدحت سعد الله (محرر) مكمل يكي صرف ونحو عثمانى ، استانبول، 1330هـ/
1902م.

- 71- Burgoyne, Michael Hamiltonm, **Mamluk Jerusalem : an architectural study**, Jerusalem: The World of Islam Festival Trust, 1987.
- 72- Hutteroth, Wolf-Dieter & Kamal Abed ulfattah, **Historical Geography of Palestine, Tran's Jordan and Southern Syria in the late 16 th Century**, Erlangen, 1977.
- 73- Mehmet Kanar, **Osmanli Türkçesi Sözlüğü**, s. 52; Julius Theodor Zenker, **Türkisch-Arabisch-Persisches**, Leipzig, 1860.
- 74- Van Berchem, Max, **Corpus Inscriptionum, Arabicarum, Jerudalem, Ville, Jerusalem Haram**, Le Caire, Vol. 43B, 1922, 1927.

6. الفهرس		
الرقم	الموضوع	الصفحة
1.	المقدمة	
2.	القسم الأول: الدراسة	
أولاً:	الوقف في العصر الأيوبي	
	1. الواقفون	
	2. الجهات المستفيدة من الوقف	
	3. الموقوفات	
ثانياً:	الوقف في العصر المملوكي	
	1. الواقفون	
	2. الجهات المستفيدة من الوقف	
	3. الموقوفات	
ثالثاً:	الوقف في العصر العثماني	
	1. الواقفون	
	2. الجهات المستفيدة من الوقف	
	3. الموقوفات	
رابعاً:	أوقاف أخرى	
	1. الواقفون	
	2. الجهات المستفيدة من الوقف	
	3. الموقوفات	
3.	القسم الثاني: التحقيق	
	1. مقدمة التحقيق	
	2. وصف الدفتر	
	3. منهج التحقيق	
4.	الخاتمة	
5.	المصادر والمراجع	
6.	الفهرس	